

**Neubau der BAB 281, Bauabschnitt 2/2
zwischen Neuenlander Ring und
Kattenturmer Heerstraße**

Landschaftspflegerische Maßnahmen

Legende

Vermeidungsmaßnahmen

- Stammschutz Einzelbäume

Leit- und Sperreinrichtungen

— temporärer Amphibienschutzzaun

— Schutzzaun

Ausgleichsmaßnahmen

Anlage

■ Flächige Gehölzpflanzung

■ Zuleiter Neuenland / Entwässerungsgraben

■ Böschung

Gestaltungsmaßnahmen


■ Raseneinsaat

■ Hochstaudenflur

■ Gruppenweise Gehölzpflanzung

● Einzelbaumpflanzung

Maßnahmenkennung



Erläuterung Maßnahmentyp

V	Vermeidungsmaßnahme
A	Ausgleichsmaßnahme
E	Ersatzmaßnahme
G	Gestaltungsmaßnahme

Erläuterung Index

CEF Artenschutzrechtliche Maßnahme zur Erhaltung der ökologischen Funktion der Fortpflanzungs- und Ruhestätten (continuous ecological functionality)

FCS Artenschutzrechtliche kompensatorische Maßnahme zur Sicherung eines günstigen Erhaltungszustands (favourable conservation status)

Maßnahmennummer und -beschreibung

Nisthilfen, Fledermauskästen

- 3.1_{a-d} A_{CEF} Nisthilfen Rauchschnäpper, Grauschnäpper, Haussperling
Fledermauskästen Braunes Langohr

Maßnahmenverortung siehe Blattschnitt 05, Unterlage 09.2

Ersatzmaßnahmenkomplex 4 E "Am Ochtumdeich"

- 4.1 E_{CEF/FCS} Grünlandextensivierung mit wasserbaulichen Maßnahmen

- 4.2 E_{FCS} Entwicklung einer Feuchtbrache mit einzelnen Weidengebüschen

- 4.3 E_{FCS} Gewässeranlage mit strukturreicher Ufervegetation und
Neuanlage einer Strauch-Baumhecke als lineare Gehölzpflanzung

Maßnahmenverortung 4 E siehe Blattschnitt 03, Unterlage 09.2

Ersatzmaßnahmenkomplex 5 E "Oberblockland"

- 5.1 E Entwicklung von artenreichen mesophilen Grünlandbeständen
bzw. Feuchtgrünlandbeständen

- 5.2 E Neuanlage von Geländemulden / Blänken

- 5.3 E Durchführung eines ökologischen Grabenräumprogramms

Maßnahmenverortung 5 E siehe Blattschnitt 04, Unterlage 09.2

Vermeidungsmaßnahmen

- 1.1 V Einzelbaumschutz

- 1.2 V_{CEF} Bauzeitenregelung (ohne Verortung)

- 1.3 V Schutzzaun

- 1.4 V temporärer Amphibienzaun

Ausgleichsmaßnahmen im Trassenbereich

- 3.2 A Anlage von Siedlungsgehölzen

- 3.3 A Entwicklung halbruderaler Gras- und Staudenfluren

- 3.4 A Verlegung des Zuleiters Neuenland / Entwässerungsgraben

Gestaltungsmaßnahmen

- 2.1 G Raseneinsaat

- 2.2 G Hochstaudenflur

- 2.3 G gruppenweise Gehölzpflanzung

- 2.4 G Einzelbaumpflanzung

- 2.5 G Begrünung Lärm-/Sicht-/Blendschutzwand

Biotoptypen Bestand

BRR	Rubus-/Lianengestrüpp
BZE	Ziergebüsch aus überwiegend einheimischen Gehölzarten
BZN	Ziergebüsch aus überwiegend nicht heimischen Gehölzarten
EL	Landwirtschaftliche Lagerfläche
FGR	Nährstoffreicher Graben
GFF	Sonstiger Flutrasen
GE	Artenarmes Extensivgrünland
GIF	Sonstiges feuchtes Intensivgrünland
GMS	Sonstiges mesophiles Grünland
GRR	Artenreicher Scherrasen
HE	Einzelbaum/Baumbestand des Siedlungsbereichs
HPS	Sonstiger standortgerechter Gehölzbestand
HSE	Siedlungsgehölz aus überwiegend einheimischen Baumarten
NRS	Schilf-Landröhricht
OED	Verdichtetes Einzel- und Reihenausgebiet
OFZ	Befestigte Fläche mit sonstiger Nutzung
OGG	Gewerbegebiet
ONZ	Sonstiger öffentlicher Gebäudekomplex
OSM	Kleiner Müll- und Schuttplatz
OVF	Flugplatz
OVP	Parkplatz
OVS	Straße
OVW	Weg
PHG	Hausgarten mit Großbäumen
PKR	Strukturreiche Kleingartenanlage
UHM	Halbruderale Gras- und Staudenflur mittlerer Standorte
URF	Ruderalflur frischer bis feuchter Standorte
URT	Ruderalflur trockener Standorte








Grenze der Biotoptypenkartierung

Bezugsräume

①

Stadtgebiet Bremen (gesamter Planausschnitt)

Technische Planung

-  Betriebsgebäude
-  Fahrbahn des geplanten Vorhabens
-  Gehweg / Pflasterung / Unterhaltungsweg
-  Radweg
-  Wirtschaftsweg

BW 2427-3 (LSW)

Lärmschutzwand Süd
auf Stützwand 2419
Bau-km 3+322.000 - 3+500.000

(entspricht LSW 9 Unterlage 17.1)
L= ca. 178,000 m, H= 5,00 m
über äußerer Fahrbahnrandkante

Technisch begründetes Bauwerk

-  Baufeld




Auf Flächen, die im Bestand nicht versiegelt sind, wird nach Abschluss der Bautätigkeiten eine Raseneinsaat durchgeführt.

Vorhabensbestandteile mit beeinträchtigungsmindernder Wirkung

Immissionsschutzwände

-  Lärmschutzwand
-  Sichtschutzwand
-  Blendschutzwand

Sonstige Planzeichen

-  Grenze Geltungsbereich Planfeststellung
-  Gefährdete Pflanzenart (FrB = Froschbiss, SwB = Schwanenblume)
-  Gefährdete Libellenart (FIAz = Fledermausazurjungfer)
- $\frac{3}{12}$ Flurstücksnummer