




Am Werdersee  
Wohnentwicklung  
auf Teilflächen der  
Scharnhorst-  
Kaserne





# Bauabschnitt 1



# Bauabschnitt 1

## 134 Wohneinheiten





# Gesamtkonzept

Bauabschnitt 1 + 2

134 + 86 = 220 WE

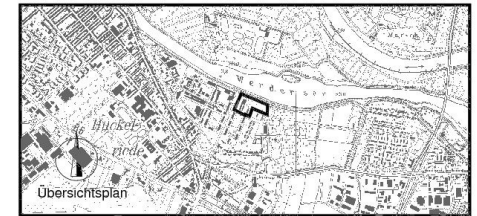


FREIE HANSESTADT BREMEN (STADTGEMEINDE)

## Übersichtsplan zum BEBAUUNGSPLAN 2417

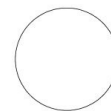
für ein Gebiet in Bremen - Obervieland  
zwischen Niedersachsendamm, Weserdeich,  
Huckelrieder Friedhof und nördlich  
Hubertushöhe

(Bearbeitungsstand: 02.11.2010)



### ZEICHNERISCHE FESTSETZUNGEN

 Grenze des räumlichen Geltungsbereichs des Bebauungsplans

 Für Entwurf und Aufstellung  
Der Senator für Umwelt, Bau, Verkehr und Europa  
Bremen, .....  
Im Auftrag .....  
Senatsdirektor

Dieser Übersichtsplan hat der Deputation für Bau und Verkehr  
bei ihrem Planaufstellungsbeschluss vom ..... vorgelegen.  
Bremen, .....

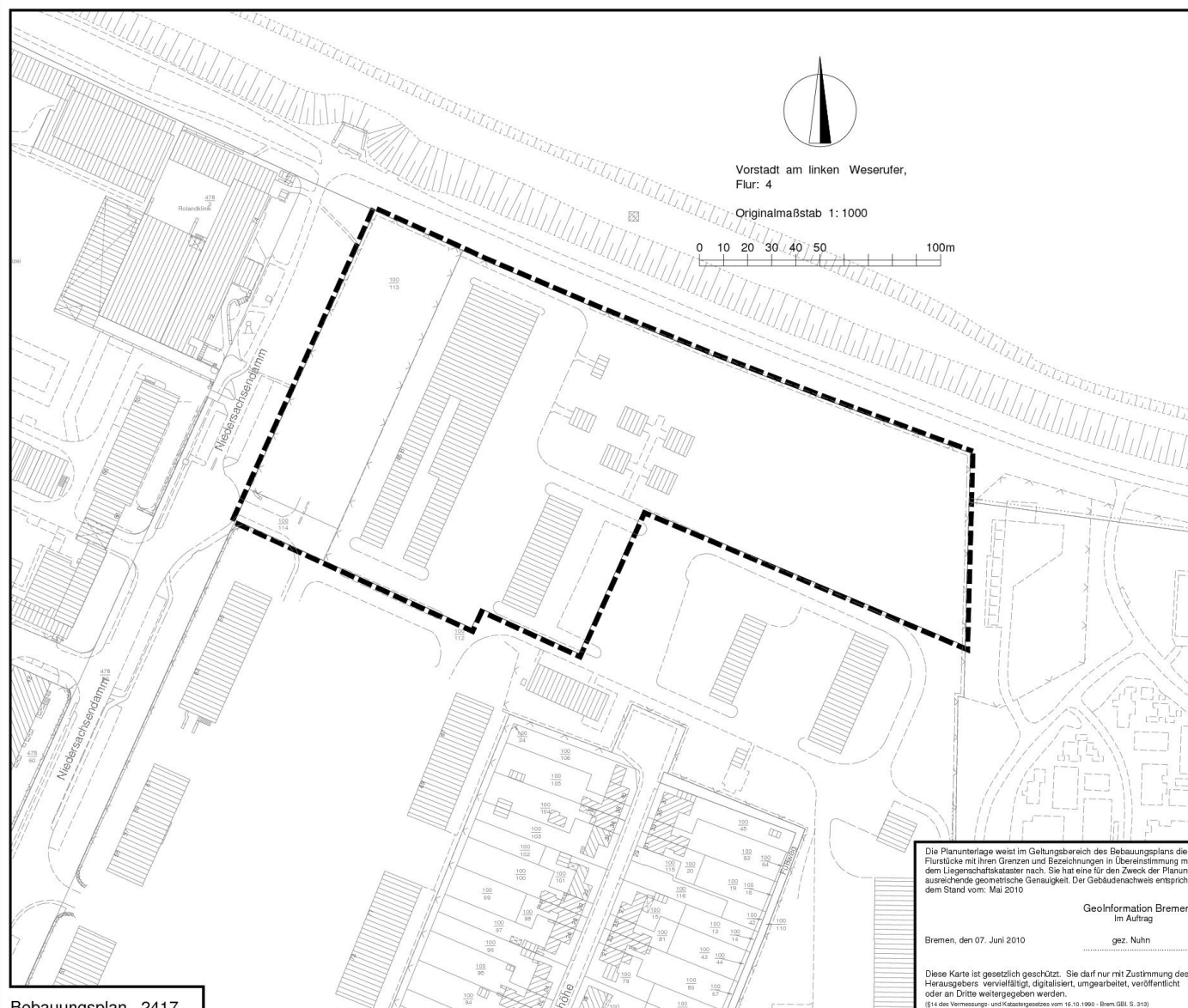
..... Vorsitzender ..... Sprecher  
Bekanntmachung gemäß § 2 Baugesetzbuch im WESER - KURIER

vom .....

Bearbeitet: Fröbel  
Gezeichnet: Vogt 02.11.2010

Verfahren: Bock

Bebauungsplan  
2417



Bebauungsplan 2417

# Planaufstellungsbeschluss Januar 2011