

ZEICHENERKLÄRUNG

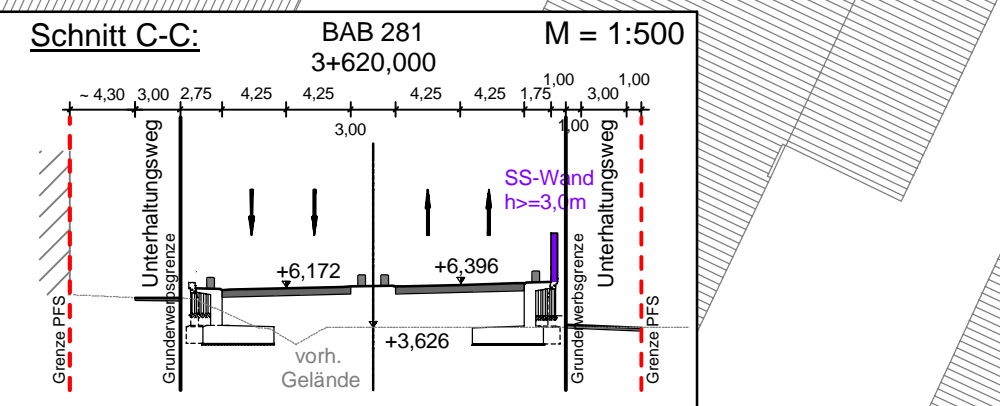
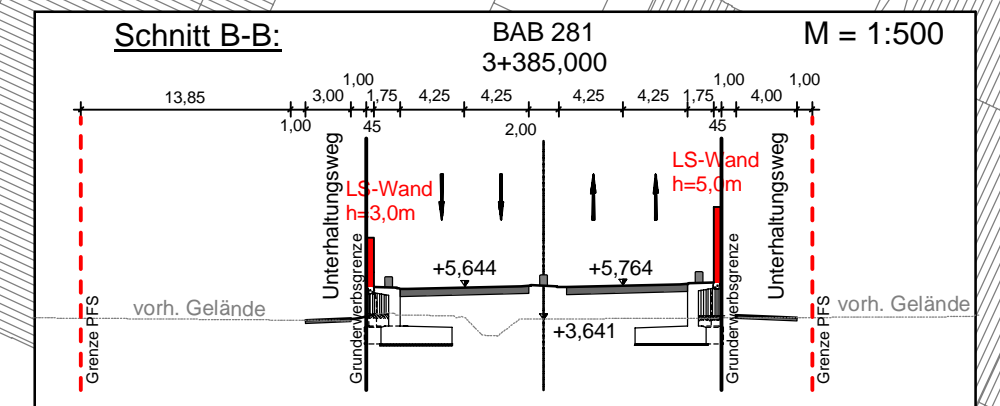
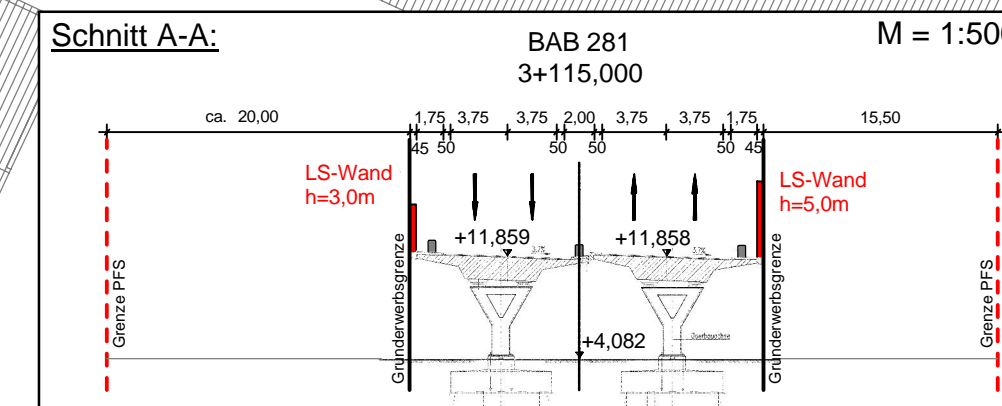
—	Böschung	⊙	Hohefestpunkt	⊠	Markierung	⊠	Bahrschranke
—	Legende	⊙	Abwasser	⊠	Einleitung	⊠	Schilderplatte
—	Flurstücksgrenze	⊙	Graben	⊠	Einleitung	⊠	Schilderplatte
—	Topf-Segmentsgrenze	⊙	Graben	⊠	Einleitung	⊠	Schilderplatte
—	Flurstücksgrenze	⊙	Graben	⊠	Einleitung	⊠	Schilderplatte

Stahlbetonbau

⊙	Stahlbetonbau	⊙	Verkehrszeichen	⊠	Lichtschacht	⊠	Notkammer m. Stammkranzrohrmesser	⊠	Platz
⊙	Heizmast	⊙	Apfel	⊠	Einleitung	⊠	Notkammer m. Stammkranzrohrmesser	⊠	Platz
⊙	Latrine	⊙	Notkammer	⊠	Einleitung	⊠	Notkammer m. Stammkranzrohrmesser	⊠	Platz

Notkammer m. Stammkranzrohrmesser

⊙	Notkammer m. Stammkranzrohrmesser	⊙	Notkammer m. Stammkranzrohrmesser	⊙	Notkammer m. Stammkranzrohrmesser
⊙	Notkammer m. Stammkranzrohrmesser	⊙	Notkammer m. Stammkranzrohrmesser	⊙	Notkammer m. Stammkranzrohrmesser
⊙	Notkammer m. Stammkranzrohrmesser	⊙	Notkammer m. Stammkranzrohrmesser	⊙	Notkammer m. Stammkranzrohrmesser



Zeichenerklärung

—	Bestand	—	vorh. Gewässer mit Fließrichtung
—	Planung	—	gepl. Gewässer mit Fließrichtung, streckenweise mit Absperrung
—	Planung	—	gepl. Niederschlagswasserbehandlungsanlage
—	Planung	—	gepl. Stauanlage
—	Planung	—	gepl. Rohrdurchlass mit Böschungstück
—	Planung	—	gepl. Mulde mit Fließrichtung
—	Planung	—	gepl. Regenwasserig, DN 500 mit Angabe der Fließrichtung, Länge und Gefälle
—	Planung	—	gepl. Druckrohrleitung
—	Planung	—	vorh. Mischwasserkanal
—	Planung	—	vorh. Regenwasserkanal
—	Planung	—	Schlitzzinne
—	Planung	—	gepl. Tunnelentwässerung
—	Planung	—	Entwässerungsfläche
—	Planung	—	Grenze der Planfeststellung
—	Planung	—	Lfd. Nr. Regelungsverzeichnis
—	Planung	—	Gefällebruchpunkt mit Angabe von Gefälle (Steigung in Prozent, Länge der Gefälle-(Steigungs-) Strecke, Ausrundungshalbmesser, Station und Höhe des Punktes)
—	Planung	—	Querneigungsanzeiger
—	Planung	—	Nummer der Entwässerungsfläche
—	Planung	—	Gebietsgröße
—	Planung	—	Abflussbeiwert

Blatteinteilung der Lagepläne

Blatt 01	Blatt 02
----------	----------

Entwurfsbearbeitung:

Grontmij	Datum	Zeichen
	Bearb.: 13.08.2014	Johannßen
	Gez.: 13.08.2014	Wollmer
	Gepr.: 13.08.2014	gez. Wiesemann

DEGES

Deutsche Einheit Fernstraßenplanungs- und -bau GmbH	Datum	Zeichen
	Bearb.: 15.08.2014	gez. Zierke
	Gepr.: 18.08.2014	gez. Roth
	VKE: B02	

1.	Planänderungen resultierend aus Vollabriss BW 710	09.2015	Johannßen
Nr.	Art der Änderung	Datum	Zeichen

FESTSTELLUNGSENTWURF

- mit Blauentragungen -

Straßenbauverwaltung: **FREIE HANSESTADT BREMEN**

Unterlage / Blatt-Nr.: 8 / 01 a

Lageplan: Entwässerung

Straße: BAB 281 - BA/ 2/2 von Bau-km 2+913 bis Bau-km 4+791

Maßstab: 1:1000

PROJIS-Nr.: 04820045030

Neubau der BAB 281, Bauabschnitt 2/2 zwischen Neuenländer Ring und Kattenturmer Heerstraße

Aufgestellt: DEGES Deutsche Einheit Fernstraßenplanungs- und -bau GmbH, Bremen, den 20.08.2014, gez. Eberhardt

Grundplan Grundriß Blatt: 4-ANW & PARTNER

Maßstab: 1:1000

Grundplan Kataster Blatt: 4-ANW & PARTNER

Maßstab: 1:1000