

Biototypen

- Gebüsche und Gehölzbestände
- HBA Allee/Baumreihe
- Binnengewässer
- FGRa1 Nährstoffreicher Graben - Fast frei von jeglicher Wasservegetation (a1)
- FGRb1 Nährstoffreicher Graben - Wasserlinsentyp (Azolliden-, Lemniden) (b1)
- STG Wiesentümpel
- Grünland
- GE Artenarmes Extensivgrünland
- GMS Sonstiges mesophiles Grünland
- GNF Seggen-, binsen- oder hochstaudenreicher Flutrasen
- GNR Nährstoffreiche Nasswiese
- Intensivgrünland
- GIM Intensivgrünland auf Moorböden
- Gebäude, Verkehrs- und Industrieflächen
- OWW Weg
- Grenze der Biototypenkartierung

Rote Liste Pflanzen

- Einzelnachweis

Art (wissenschaftlich)	Art (deutsch)	RL D	RL NDS/Bremen
Caltha palustris	Sumpf-Dotterblume	3	3
Thalictrum flavum	Gelbe Wiesenraute	3	3

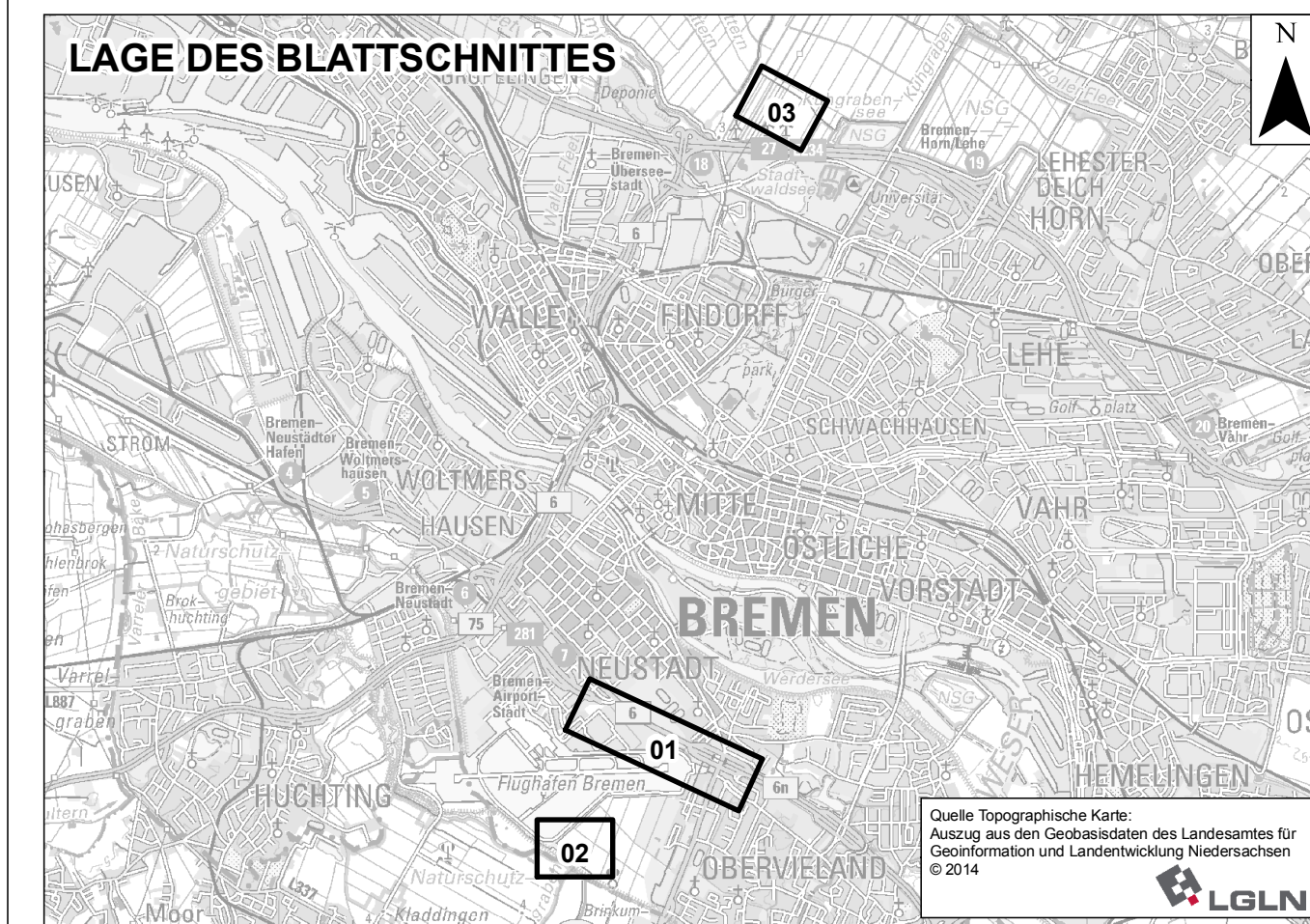
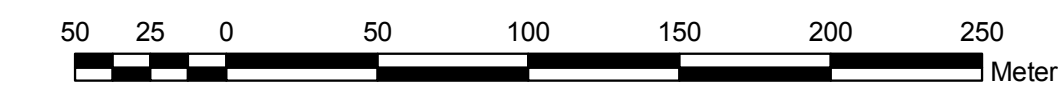
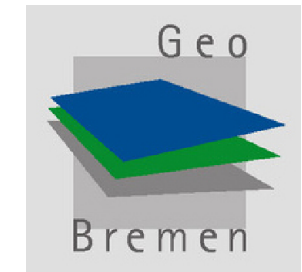
RL D: Rote Listen und Florenlisten gefährdeter Pflanzen in Deutschland (Schnittler & Ludwig, 1996)
 RL NDS/Bremen: Rote Liste der Farn- und Blütenpflanzen in Niedersachsen und Bremen (Garve 2004)
 Gefährdungsstatus: 3 = gefährdet

Nachrichtlich

Nationale / Internationale Schutzgebiete

Die untersuchten Flächen im Oberblockland liegen vollumfänglich in den folgenden Schutzgebieten:
 - FFH-Gebiet DE 2818-302 "Zentrales Blockland"
 - Vogelschutzgebiet DE 2818-401 "Blockland"
 - Landschaftsschutzgebiet "Blockland - Burgdammer Wiesen"

Quelle Liegenschaftskarte:



Blatteinteilung der Lagepläne

Blatt 01	Blatt 02	Blatt 03
----------	----------	----------

Entwurfsbearbeitung:		
planungsgruppe grün gmbh		
Umweltplanung Freiraumplanung		
28203 Bremen Remberstraße 30 Telefon (0421) 33 752-0 Telefax (0421) 33 752-33	26939 Ovelgönne-Frieschenmoor Klein-Zetel 22 Telefon (04737) 81 13-0 Telefax (04737) 81 13-29	
Bearb.:	13.08.2014	TS, TK, DK
Gez.:	13.08.2014	TK
Gepr.:	13.08.2014	gez. Strobach

DEGES		
Deutsche Einheit Fernstraßenplanungs- und -bau GmbH		
Zimmerstraße 54 10117 Berlin Telefon (030) 202 43-0 Telefax (030) 202 43-291 www.deges.de	Zweigstelle Bremen Hanseatenhof 8 28195 Bremen Telefon (0421) 330 38-0 Telefax (0421) 330 38-77	
Bearb.:	15.08.2014	gez. Flasche
Gepr.:	18.08.2014	gez. Bömer
VKE: BO2		

Nr.	Art der Änderung	Datum	Zeichen

FESTSTELLUNGSENTWURF

Straßenbauverwaltung FREIE HANSESTADT BREMEN	Unterlage / Blatt-Nr.: 19.1.2 / 03
Straße: BAB 281 - BA 2/2 von Bau-km 2+913 bis Bau-km 4+791	Maßstab: 1:2.500
PROJIS-Nr.: 04820045 30	

Neubau der BAB 281, Bauabschnitt 2/2
zwischen Neuenlander Ring und Kattenturmer Heerstraße

aufgestellt:
DEGES
Deutsche Einheit Fernstraßenplanungs- und -bau GmbH

Bremen, den 20.08.2014gez. Eberhardt.....