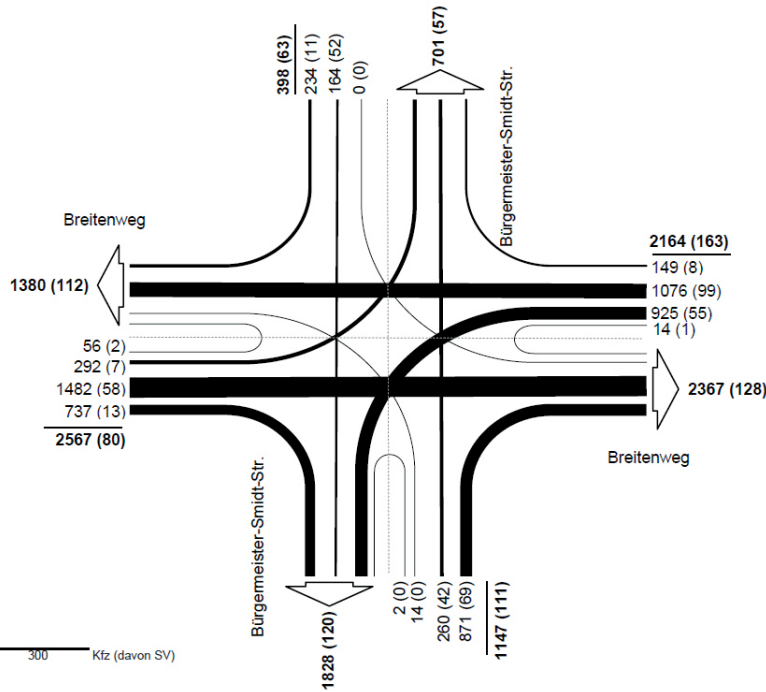
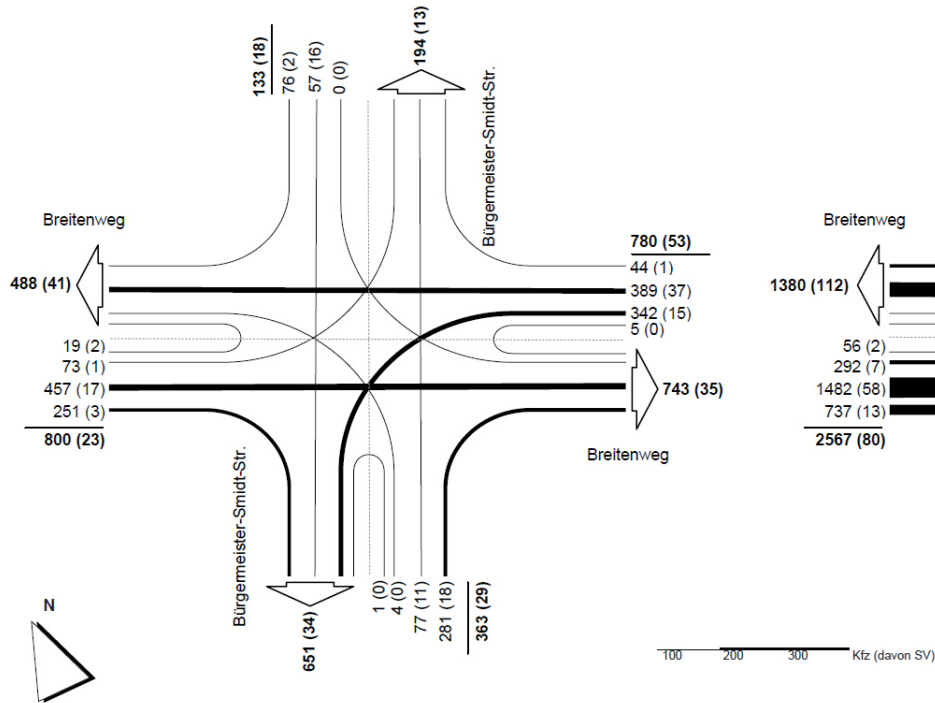


**Anhang 1**  
zu Kapitel 3.3.1 Verkehrserhebung

**Knotenstrombelastung - Bürgermeister-Smidt-Straße / Breitenweg**

Bestand am 09.02.2016 Morgenspitze  
 Zählzeitraum: 06:00 - 10:00 Uhr  
 dargestellte Belastungen: 08:30 - 09:30 Uhr  
 Summe Knotenbelastung: 2076 Kfz (davon 123 SV)

Bestand am 09.02.2016 4-h-Block  
 Zählzeitraum: 06:00 - 10:00 Uhr  
 dargestellte Belastungen: 06:00 - 10:00 Uhr  
 Summe Knotenbelastung: 6276 Kfz (davon 417 SV)



**Verkehrserhebung**

**Knoten:  
 Bürgermeister-Smidt-Straße / Breitenweg**

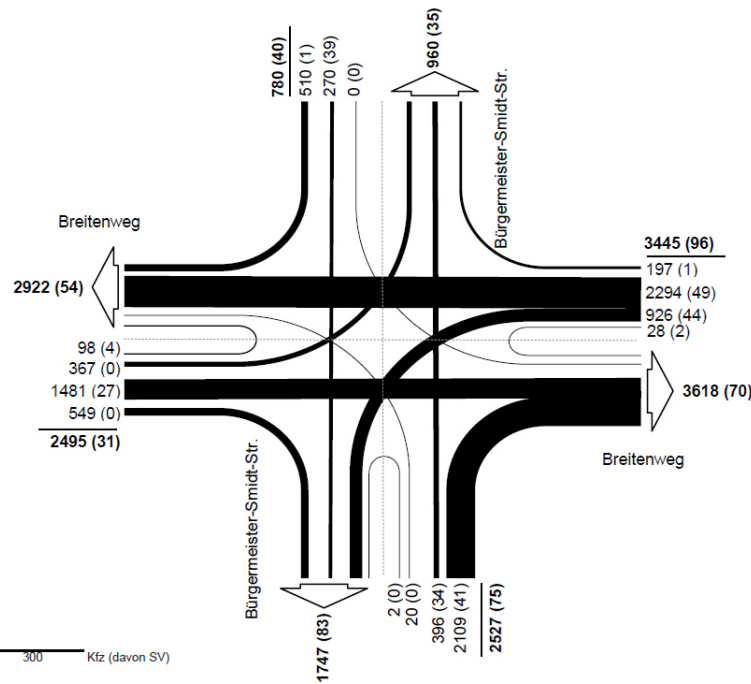
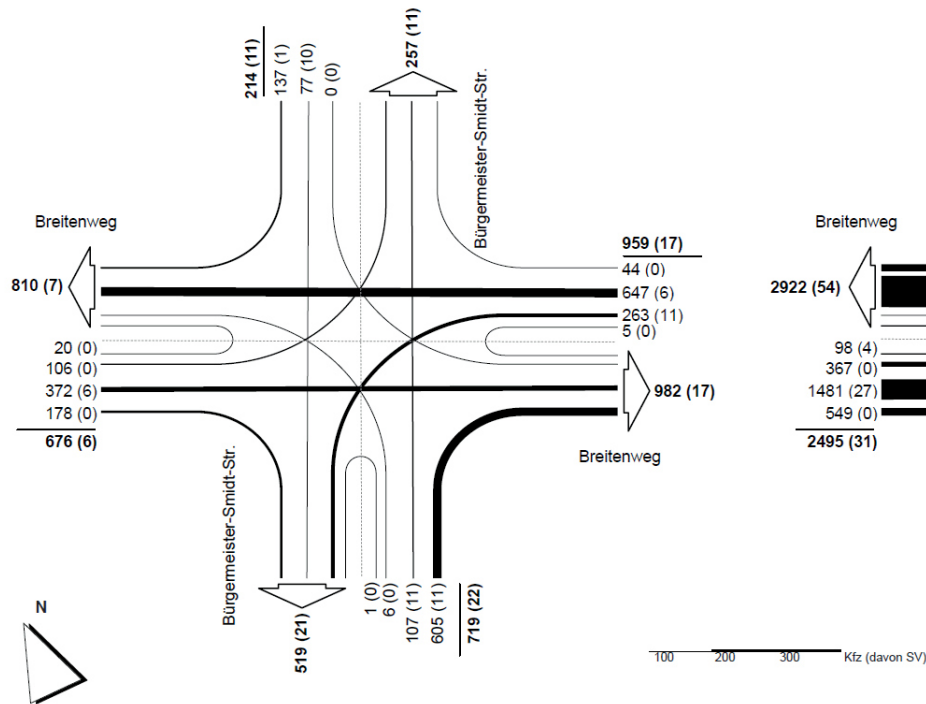
**- Morgenspitze**

**Anhang 1.1  
 Blatt 1**

**Knotenstrombelastung - Bürgermeister-Smidt-Straße / Breitenweg**

Bestand am 09.02.2016      **Abendspitze**  
 Zählzeitraum:            15:00 - 19:00 Uhr  
 dargestellte Belastungen: 16:45 - 17:45 Uhr  
 Summe Knotenbelastung: 2568 Kfz (davon 56 SV)

Bestand am 09.02.2016      **4-h-Block**  
 Zählzeitraum:            15:00 - 19:00 Uhr  
 dargestellte Belastungen: 15:00 - 19:00 Uhr  
 Summe Knotenbelastung: 9247 Kfz (davon 242 SV)



**Verkehrserhebung**

**Knoten:  
 Bürgermeister-Smidt-Straße / Breitenweg**

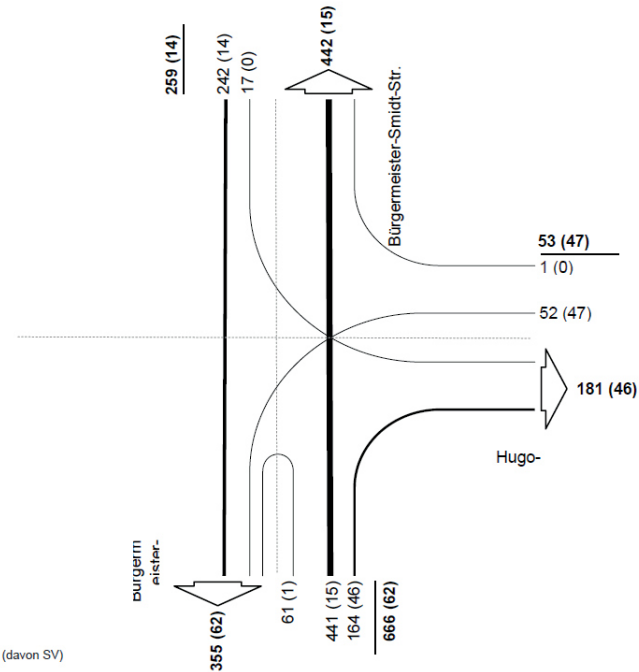
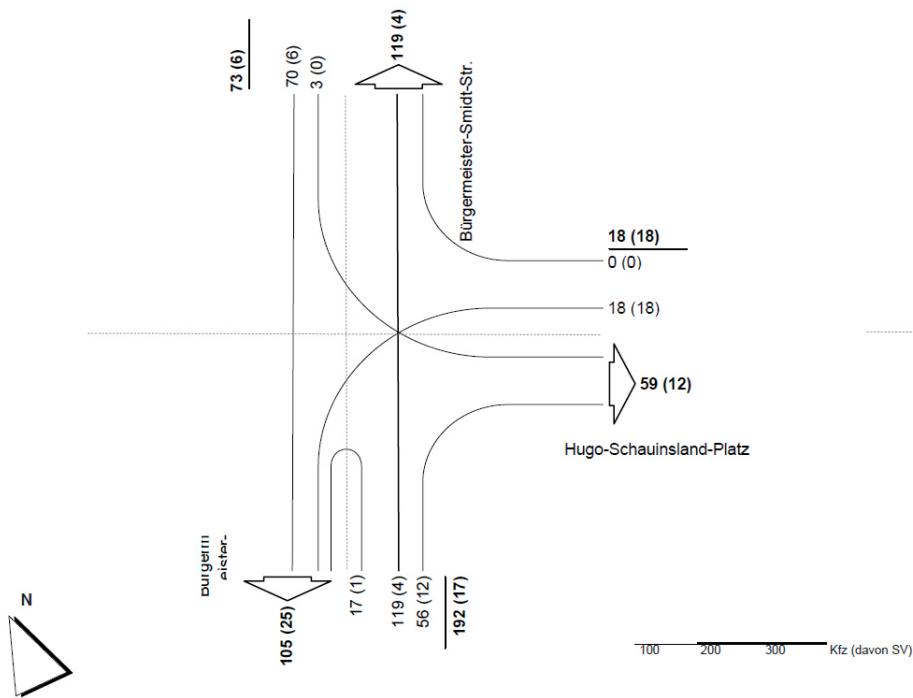
**- Abendspitze**

**Anhang 1.1  
 Blatt 2**

**Knotenstrombelastung - Bürgermeister-Smidt-Straße / Hugo-Schauinsland-Platz**

Bestand am 09.02.2016 Morgenspitze  
 Zählzeitraum: 06:00 - 10:00 Uhr  
 dargestellte Belastungen: 07:15 - 08:15 Uhr  
 Summe Knotenbelastung: 283 Kfz (davon 41 SV)

Bestand am 09.02.2016 4-h-Block  
 Zählzeitraum: 06:00 - 10:00 Uhr  
 dargestellte Belastungen: 06:00 - 10:00 Uhr  
 Summe Knotenbelastung: 978 Kfz (davon 123 SV)



**Verkehrserhebung**

**Knoten:  
 Bürgermeister-Smidt-Straße / Hugo-Schauinsland-Platz**

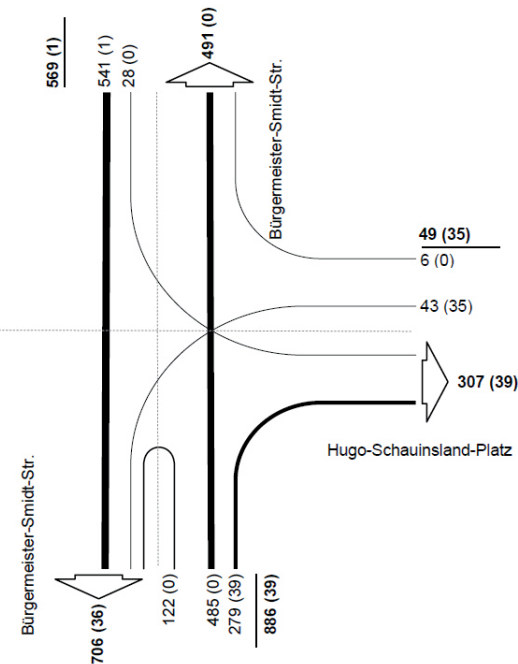
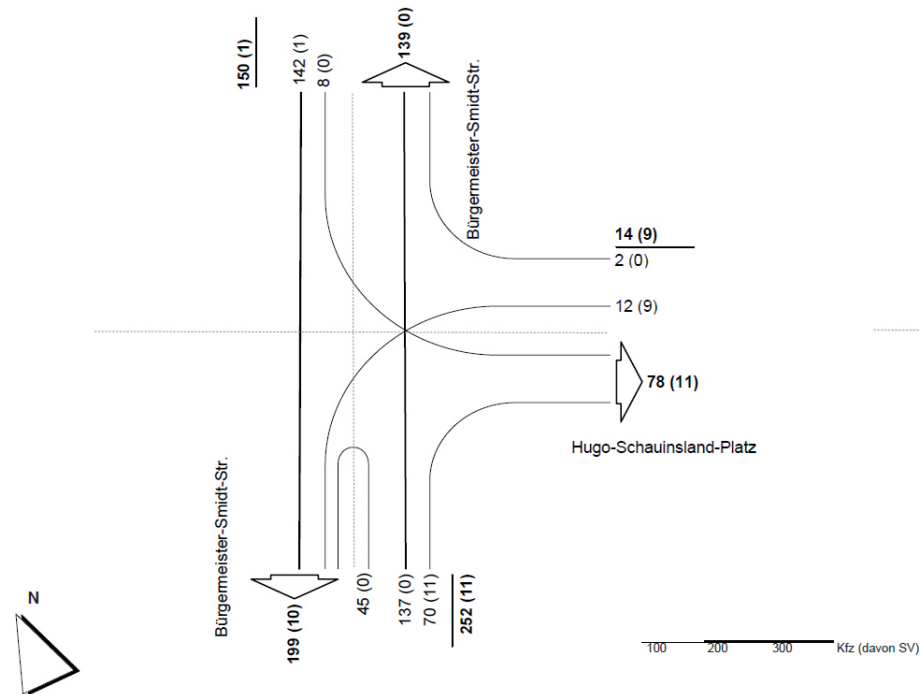
**- Morgenspitze**

**Anhang 1.2  
 Blatt 1**

**Knotenstrombelastung - Bürgermeister-Smidt-Straße / Hugo-Schauinsland-Platz**

Bestand am 09.02.2016      **Abendspitze**  
 Zählzeitraum:            15:00 - 19:00 Uhr  
 dargestellte Belastungen: 17:45 - 18:45 Uhr  
 Summe Knotenbelastung: 416 Kfz (davon 21 SV)

Bestand am 09.02.2016      **4-h-Block**  
 Zählzeitraum:            15:00 - 19:00 Uhr  
 dargestellte Belastungen: 15:00 - 19:00 Uhr  
 Summe Knotenbelastung: 1504 Kfz (davon 75 SV)



**Verkehrserhebung**

**Knoten:  
 Bürgermeister-Smidt-Straße / Hugo-Schauinsland-Platz**

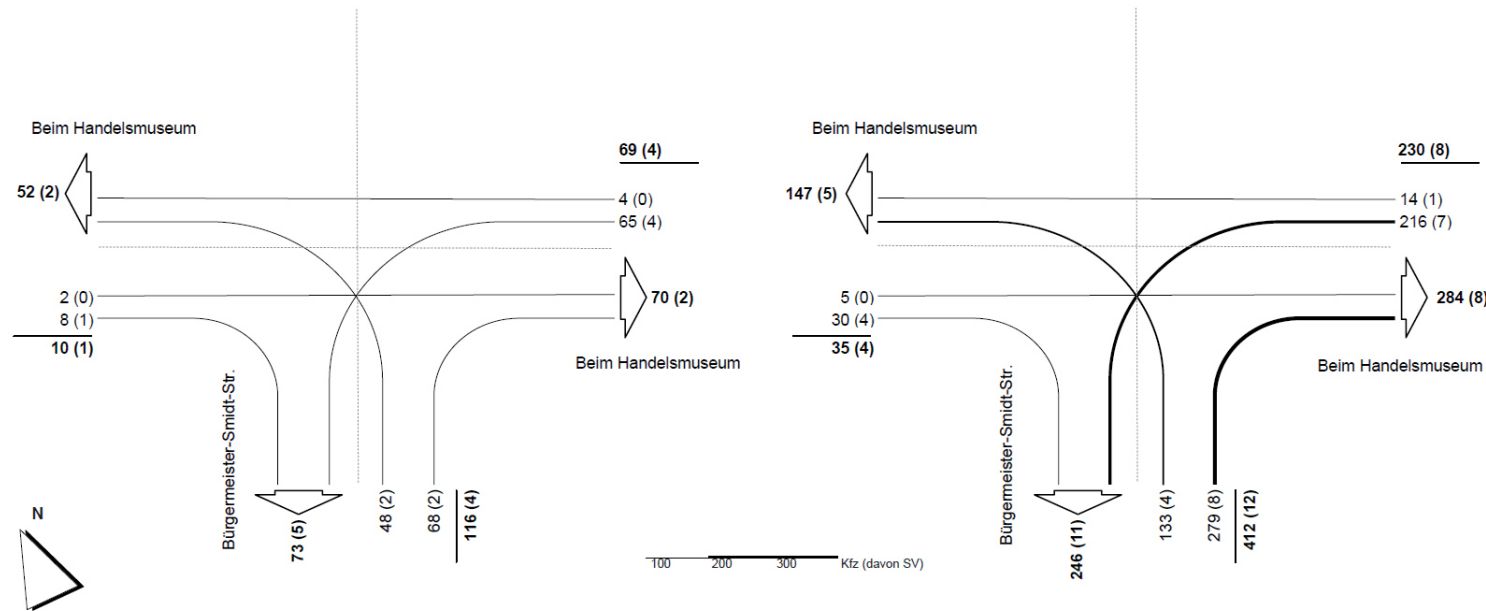
**- Abendspitze**

**Anhang 1.2  
 Blatt 2**

**Knotenstrombelastung - Bürgermeister-Smidt-Straße / Beim Handelsmuseum**

Bestand am 09.02.2016 Morgenspitze  
 Zählzeitraum: 06:00 - 10:00 Uhr  
 dargestellte Belastungen: 07:15 - 08:15 Uhr  
 Summe Knotenbelastung: 195 Kfz (davon 9 SV)

Bestand am 09.02.2016 4-h-Block  
 Zählzeitraum: 06:00 - 10:00 Uhr  
 dargestellte Belastungen: 06:00 - 10:00 Uhr  
 Summe Knotenbelastung: 677 Kfz (davon 24 SV)



**Verkehrserhebung**

**Knoten:  
 Bürgermeister-Smidt-Straße / Beim Handelsmuseum**

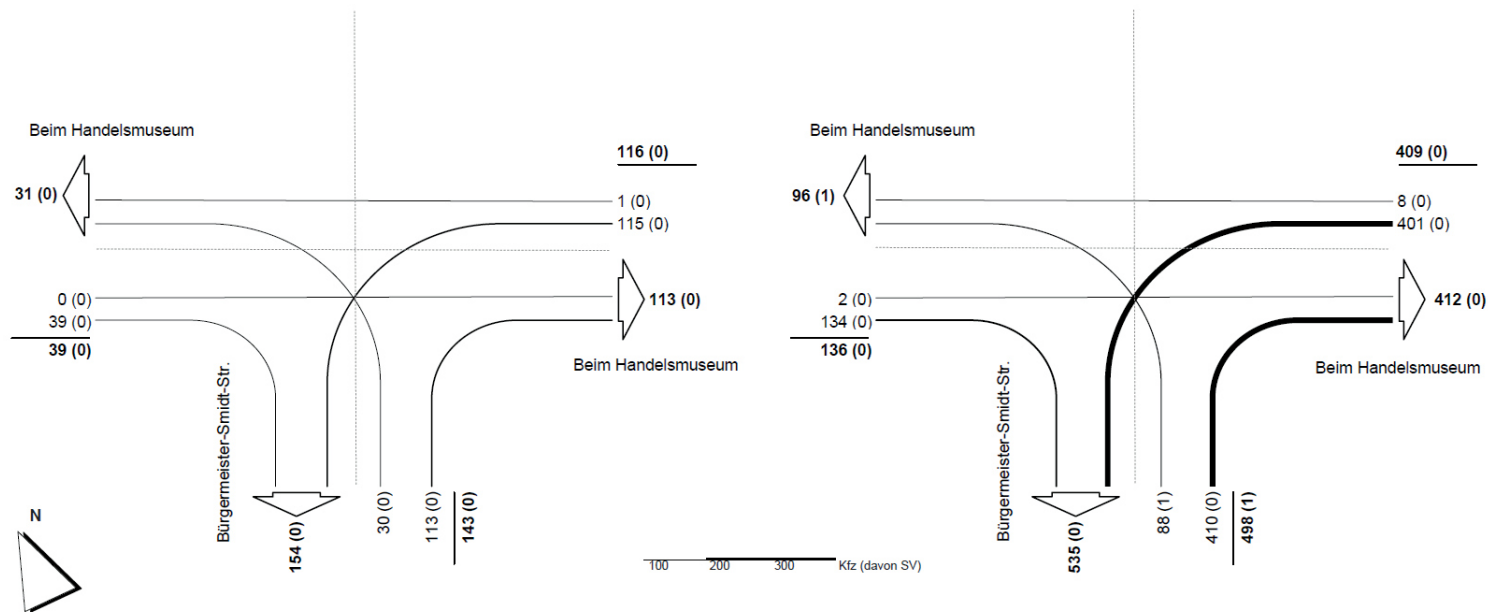
**- Morgenspitze**

**Anhang 1.3  
 Blatt 1**

### Knotenstrombelastung - Bürgermeister-Smidt-Straße / Beim Handelsmuseum

Bestand am 09.02.2016    **Abendspitze**  
 Zählzeitraum:        15:00 - 19:00 Uhr  
 dargestellte Belastungen: 17:00 - 18:00 Uhr  
 Summe Knotenbelastung: 298 Kfz (davon 0 SV)

Bestand am 09.02.2016    **4-h-Block**  
 Zählzeitraum:        15:00 - 19:00 Uhr  
 dargestellte Belastungen: 15:00 - 19:00 Uhr  
 Summe Knotenbelastung: 1043 Kfz (davon 1 SV)



## Verkehrserhebung

**Knoten:**  
**Bürgermeister-**  
**Smidt-Straße / Beim**  
**Handelsmuseum**

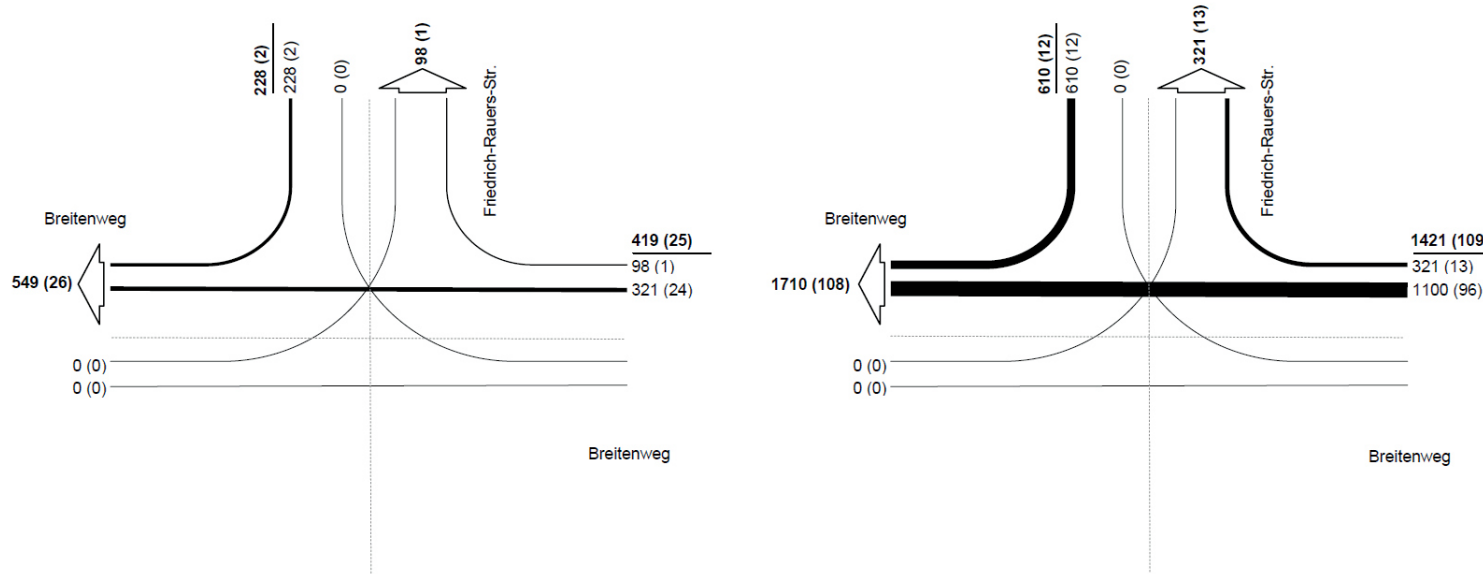
**- Abendspitze**

## Anhang 1.3 Blatt 2

**Knotenstrombelastung - Breitenweg / Friedrich-Rauers-Straße**

Bestand am 09.02.2016 Morgenspitze  
 Zählzeitraum: 06:00 - 10:00 Uhr  
 dargestellte Belastungen: 08:00 - 09:00 Uhr  
 Summe Knotenbelastung: 647 Kfz (davon 27 SV)

Bestand am 09.02.2016 4-h-Block  
 Zählzeitraum: 06:00 - 10:00 Uhr  
 dargestellte Belastungen: 06:00 - 10:00 Uhr  
 Summe Knotenbelastung: 2031 Kfz (davon 121 SV)



100 200 300 Kfz (davon SV)

**Verkehrserhebung**

**Knoten:  
 Breitenstraße / Friedrich-  
 Rauers-Straße**

**- Morgenspitze**

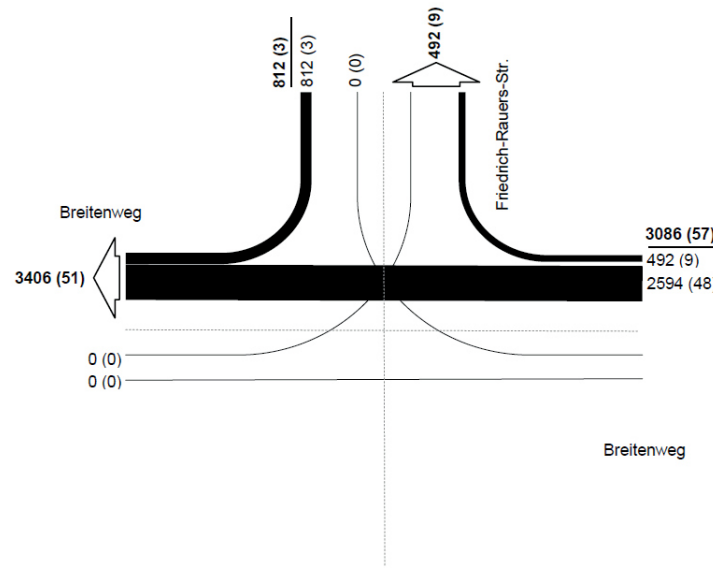
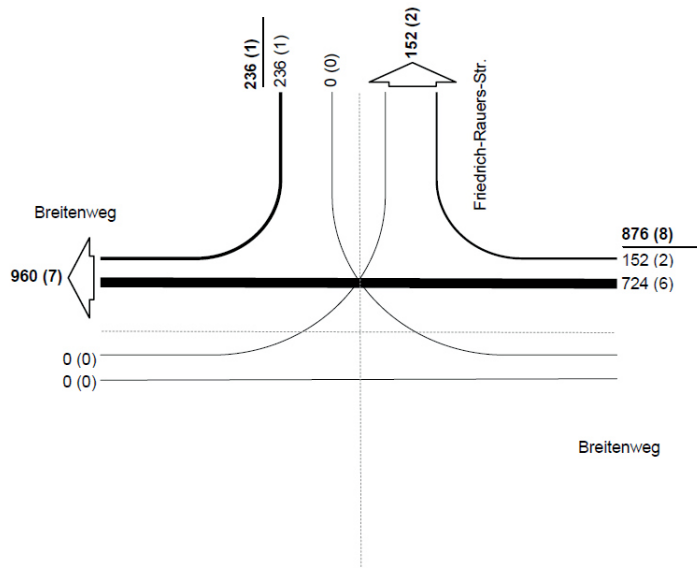
**Anhang 1.4  
 Blatt 1**



**Knotenstrombelastung - Breitenweg / Friedrich-Rauers-Straße**

Bestand am 09.02.2016    **Abendspitze**  
 Zählzeitraum:            15:00 - 19:00 Uhr  
 dargestellte Belastungen: 16:30 - 17:30 Uhr  
 Summe Knotenbelastung: 1112 Kfz (davon 9 SV)

Bestand am 09.02.2016    **4-h-Block**  
 Zählzeitraum:            15:00 - 19:00 Uhr  
 dargestellte Belastungen: 15:00 - 19:00 Uhr  
 Summe Knotenbelastung: 3898 Kfz (davon 60 SV)



100 200 300 Kfz (davon SV)

**Verkehrserhebung**

**Knoten:  
 Breitenstraße / Friedrich-  
 Rauers-Straße**

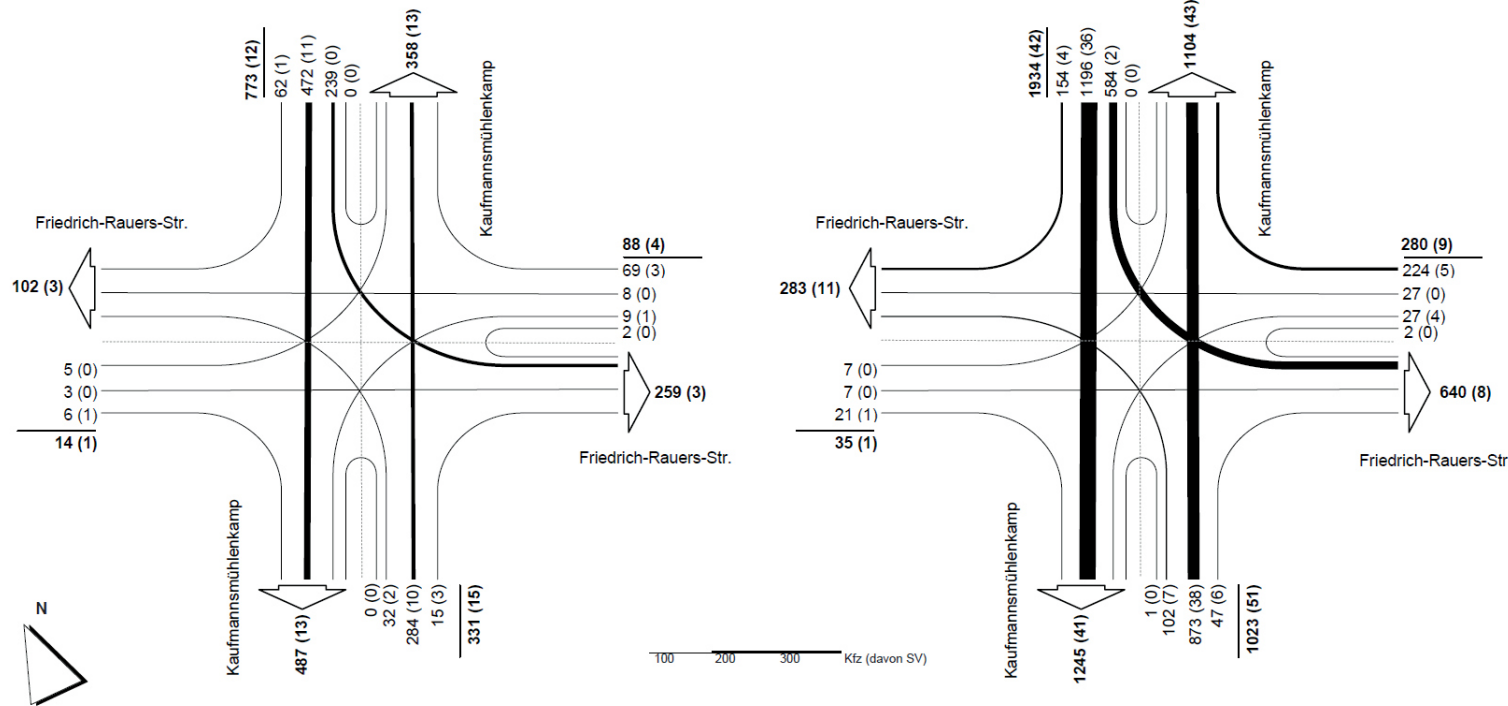
**- Abendspitze**

**Anhang 1.4  
 Blatt 2**

**Knotenstrombelastung - Friedrich-Rauers-Straße / Kaufmannsmühlenkamp**

Bestand am 09.02.2016 Morgenspitze  
 Zählzeitraum: 06:00 - 10:00 Uhr  
 dargestellte Belastungen: 07:45 - 08:45 Uhr  
 Summe Knotenbelastung: 1206 Kfz (davon 32 SV)

Bestand am 09.02.2016 4-h-Block  
 Zählzeitraum: 06:00 - 10:00 Uhr  
 dargestellte Belastungen: 06:00 - 10:00 Uhr  
 Summe Knotenbelastung: 3272 Kfz (davon 103 SV)



**Verkehrserhebung**

**Knoten:  
 Friedrich-Rauers-  
 Straße / Kaufmanns-  
 mühlenkamp**

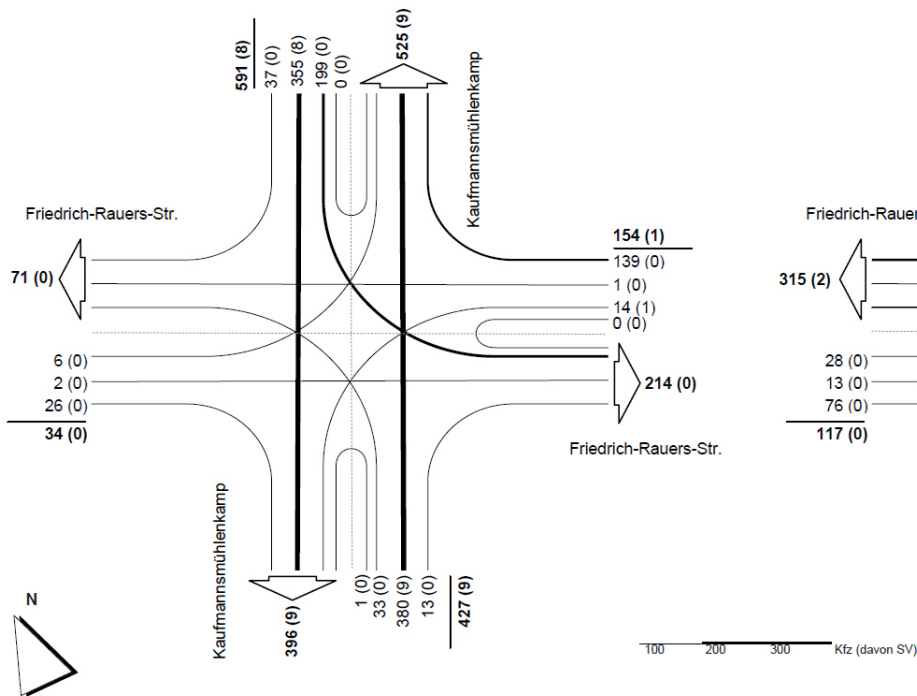
**- Morgenspitze**

**Anhang 1.5  
 Blatt 1**

**Knotenstrombelastung - Friedrich-Rauers-Straße / Kaufmannsmühlenkamp**

Bestand am 09.02.2016  
 Abendspitze  
 Zählzeitraum: 15:00 - 19:00 Uhr  
 dargestellte Belastungen: 17:00 - 18:00 Uhr  
 Summe Knotenbelastung: 1206 Kfz (davon 18 SV)

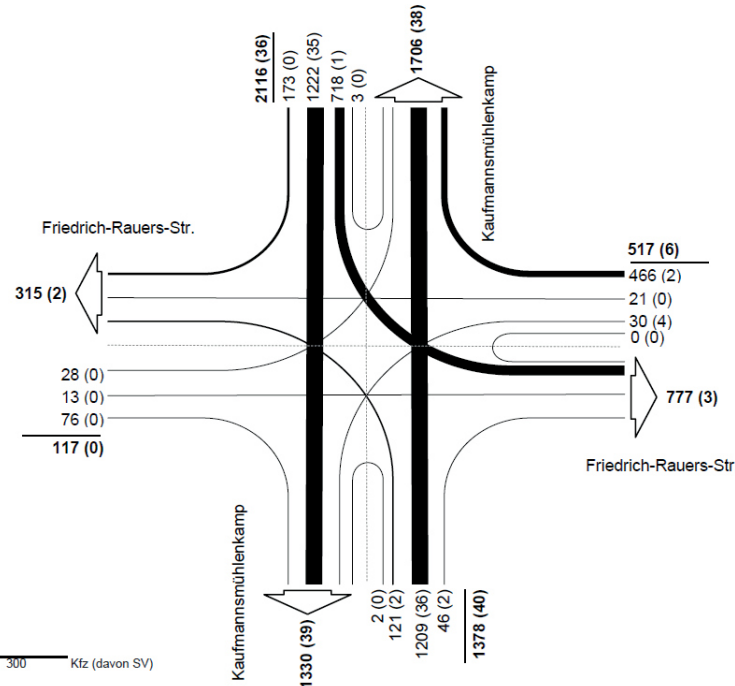
Bestand am 09.02.2016  
 4-h-Block  
 Zählzeitraum: 15:00 - 19:00 Uhr  
 dargestellte Belastungen: 15:00 - 19:00 Uhr  
 Summe Knotenbelastung: 4128 Kfz (davon 82 SV)



**Verkehrserhebung**

**Knoten:  
 Friedrich-Rauers-  
 Straße / Kaufmanns-  
 mühlenkamp**

**- Abendspitze**



**Anhang 1.5  
 Blatt 2**