

Plangebiet Nr. 2449
"Investorengrundstück"

- Legende**
- (W) reine und allgemeine Wohngebiete, Kleinsiedlungsgebiete
 - (M) Kerngebiete, Dorfgebiete, Mischgebiete
 - (S) Sondergebiete / Gemeinbedarfsflächen (empfindliche Nutzung)
 - (KG) Kleingartengebiete
 - (SO) Sondergebiete (gewerbliche Nutzung)
- Neubau Straßenbahn / Ausbau Straße
 - Lärmschutzwand, geplant
 - neue Lage der Lärmschutzwand
 - 001 Objekt - Nummer
 - Fassaden, für die "dem Grunde nach" ein Anspruch auf passiven Lärmschutz festgestellt wurde; Art und Umfang werden gesondert geregelt.
 - X = Fassade, für die der ursprüngliche Anspruch entfällt
 - Fassadenpunkt
 - "Konflikt" - Fassadenpunkt
 - Fassadenpunkt, ursprünglicher Anspruch entfällt
 - Abbruch

3	Geänderter Anspruch auf passiven Lärmschutz	11.9.2015	Templin
2	Lage der Straßenbahntrasse und Straßenquerschnitt geändert	11.9.2015	Templin
1	Lage der Lärmschutzwand geändert	11.9.2015	Templin
Index	Art der Änderung	Datum	Name

Geoinformation Bremen
Eigenbetrieb des Landes Bremen

Grundlage : Stadtgrundkarte
Katasterbezeichnung : VL Flur : 64 km - Quadrat : 8178 08250089
Aktualität der Topographie : März 2008 Herausgegeben :
des Gebäudebestandes : März 2013 18. April 2008/1. Januar 2013

Ingenieurgemeinschaft
BMH
Bonk + Maire + Hoppmann GbR
Beratende Ingenieure
Mess-Stelle nach § 29b BImSchG
Rostocker Str. 22 Tel. 05137 8895-0
30823 Garbsen Fax 05137 8895-95

Garbsen, den 06. April 2016 gez. i.v. M. Krause

Eisenbahntechnisch einverstanden
Eisenbahnbetriebsleiter der BTE Bremen-Thedinghauser Eisenbahn GmbH
.....gez. Zimmermann
des Gebäudebestandes : März 2013 18. April 2008/1. Januar 2013

BTE Bremen-Thedinghauser Eisenbahn GmbH
Bremen, den 27. April 2016gez. Bobka.....
Geschäftsführung

Bremer Straßenbahn AG
Flughafendamm 10-12, 28199 Bremen, Tel.: (0421) 5596-0
Straßenbahntechnisch einverstanden:
Bremen, den 27. April 2016gez. Wagschal..... gez. Zimmermann
überprüft Betriebsleiter gemäß BÖStrab

Freie Hansestadt Bremen
Bau und Vermietung von Nahverkehrsanlagen
Betrieb gewerblicher Art

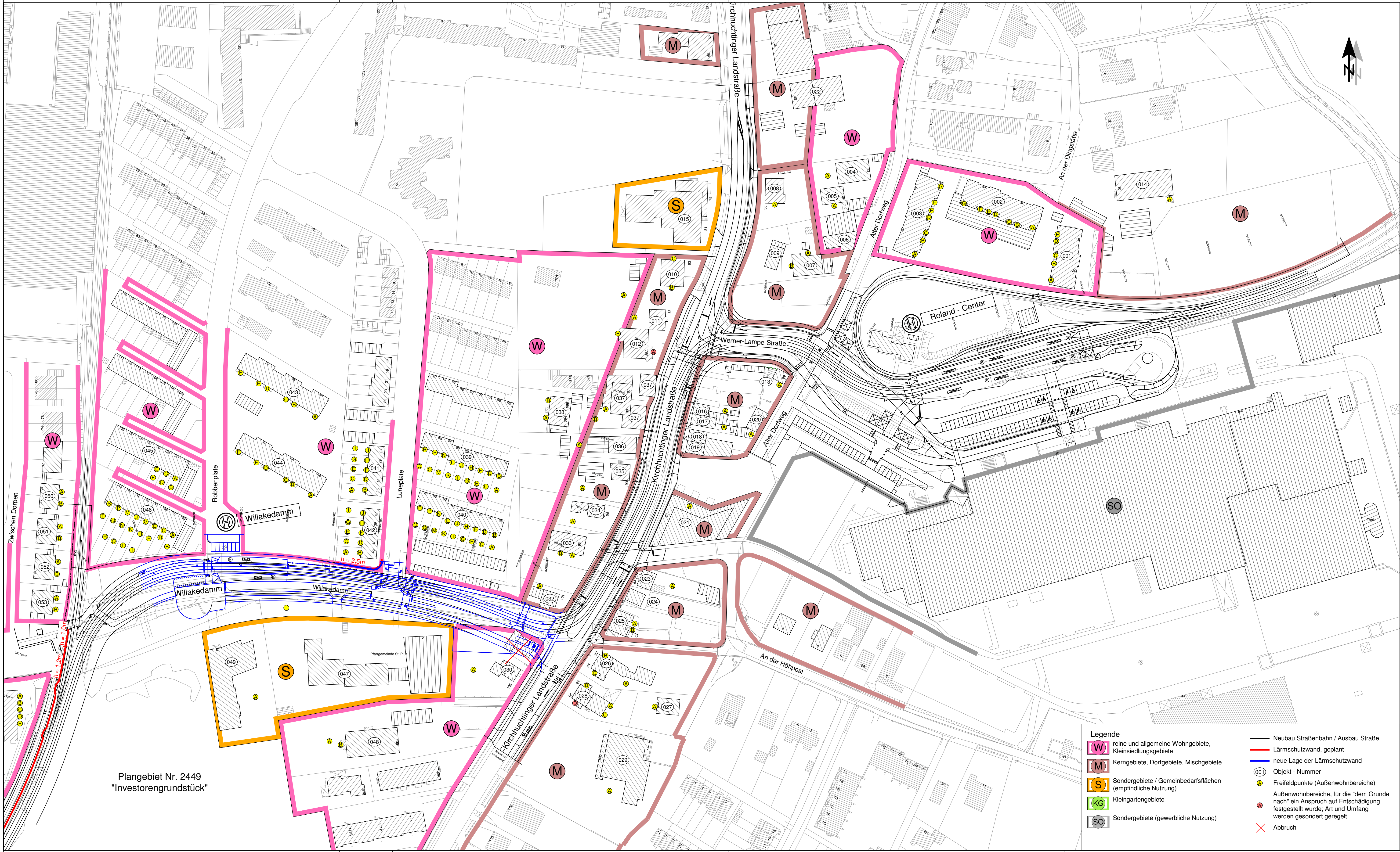
Bremen, den 29. 04. 2016

Verantw. Leiter
(BÖStrab §7 (6))

.....gez. i.A. M. Schersch.....gez. i.A. Bobka.....gez. B. Priebe.....
Projektleitung (überprüft) Abteilungsleitung Amtsleitung (ASV)

Maßstab: 1 : 1000
Objekt: **Linie 1**
Verlängerung bis Mittelshuchting
einschließlich Linie 8 bis Landesgrenze
Entwurfs- und Genehmigungsplanung
Lageplan Schalltechnik, Teilabschnitt Linie 1
(Immissionsorte im Bereich der Gebäude)

Anlagen-Nr.: **17.4.a.1** - Bl. 1A
Az: 614-82-10-07
Proj.-Nr.: G 0217



Plangebiet Nr. 2449
"Investorengrundstück"

Legende

W

reine und allgemeine Wohngebiete, Kleinsiedlungsgebiete

M

Kerngebiete, Dorfgebiete, Mischgebiete

S

Sondergebiete / Gemeinbedarfsflächen (empfindliche Nutzung)

KG

Kleingartengebiete

SO

Sondergebiete (gewerbliche Nutzung)

—

Neubau Straßenbahn / Ausbau Straße

—

Lärmschutzwand, geplant

—

neue Lage der Lärmschutzwand

001

Objekt - Nummer

A

Freifeldpunkte (Außenwohnbereiche)

A

Außenwohnbereiche, für die "dem Grunde nach" ein Anspruch auf Entschädigung festgestellt wurde; Art und Umfang werden gesondert geregelt.

X

Abbruch

2 Lage der Straßenbahntrasse und Straßenquerschnitt geändert		11.9.2015	Templin
1 Lage der Lärmschutzwand geändert		11.9.2015	Templin
Index	Art der Änderung	Datum	Name

Geoinformation Bremen
Eigenbetrieb des Landes Bremen

Grundlage : Stadtgrundkarte

Katasterbezeichnung : VL Flur : 64 km - Quadrat : 8178 08250089

Aktualität der Topographie : März 2008 Herausgegeben : März 2013 18. April 2008/1. Januar 2013

Ingenieurgesellschaft
BMH
Bonk - Maire - Hoppmann GbR
Beratende Ingenieure
Mess-Stelle nach § 29b BImSchG
Rostocker Str. 22 Tel. 05137 8895-0
30823 Garbsen Fax 05137 8895-95

Garbsen, den 06. April 2016 gez. i.V. M. Krause

Eisenbahntechnisch einverstanden
Eisenbahnbetriebsleiter der BTE Bremen-Thedinghauser Eisenbahn GmbH
gez. Zimmermann

BTE Bremen-Thedinghauser Eisenbahn GmbH
Bremen, den 27. April 2016gez. Bobka.....
Geschäftsführung

Bremer Straßenbahn AG
Flughafendamm 10-12, 28199 Bremen, Tel.: (0421) 5596-0
Straßenbahntechnisch einverstanden:
Bremen, den 27. April 2016gez. Wagschal..... gez. Zimmermann
überprüft Betriebsleiter gemäß BÖS-Strab

Freie Hansestadt Bremen
Verlängerung sBO

Bau und Vermietung von Nahverkehrsanlagen
Betrieb gewerblicher Art

Bremen, den 29. 04. 2016

Verantw. Leiter
(BÖS-Strab §7 (6))

.....gez. i.A. M. Schersch.....gez. i.A. Bobka.....gez. B. Priebe.....
Projektleitung (überprüft) Abteilungsleitung Amtsleitung (ASV)

Maßstab: 1 : 1000 Objekt: **Linie 1**
Verlängerung bis Mittelshuchting
einschließlich Linie 8 bis Landesgrenze
Entwurfs- und Genehmigungsplanung
Lageplan Schalltechnik, Teilabschnitt Linie 1
(Immissionsorte im Außenwohnbereich)

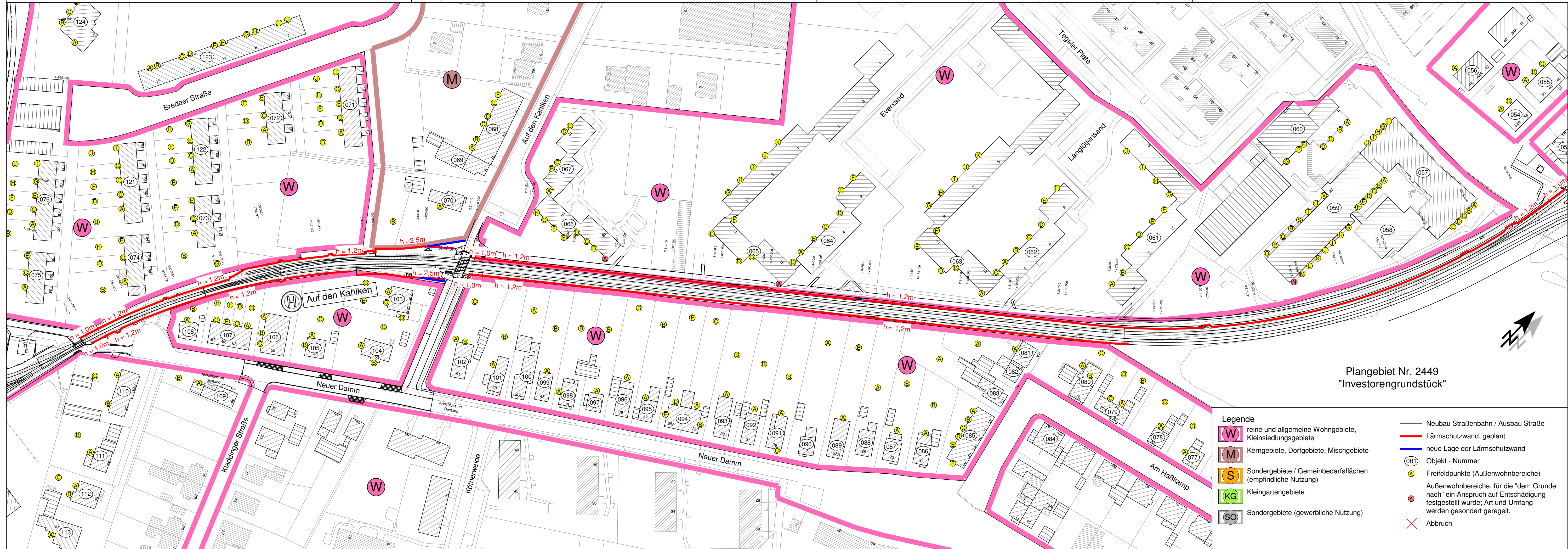
Anlagen-Nr.: **17.4.a.1** - Bl. 1B
Az: 614-82-10-07
Proj.-Nr.: G 0217



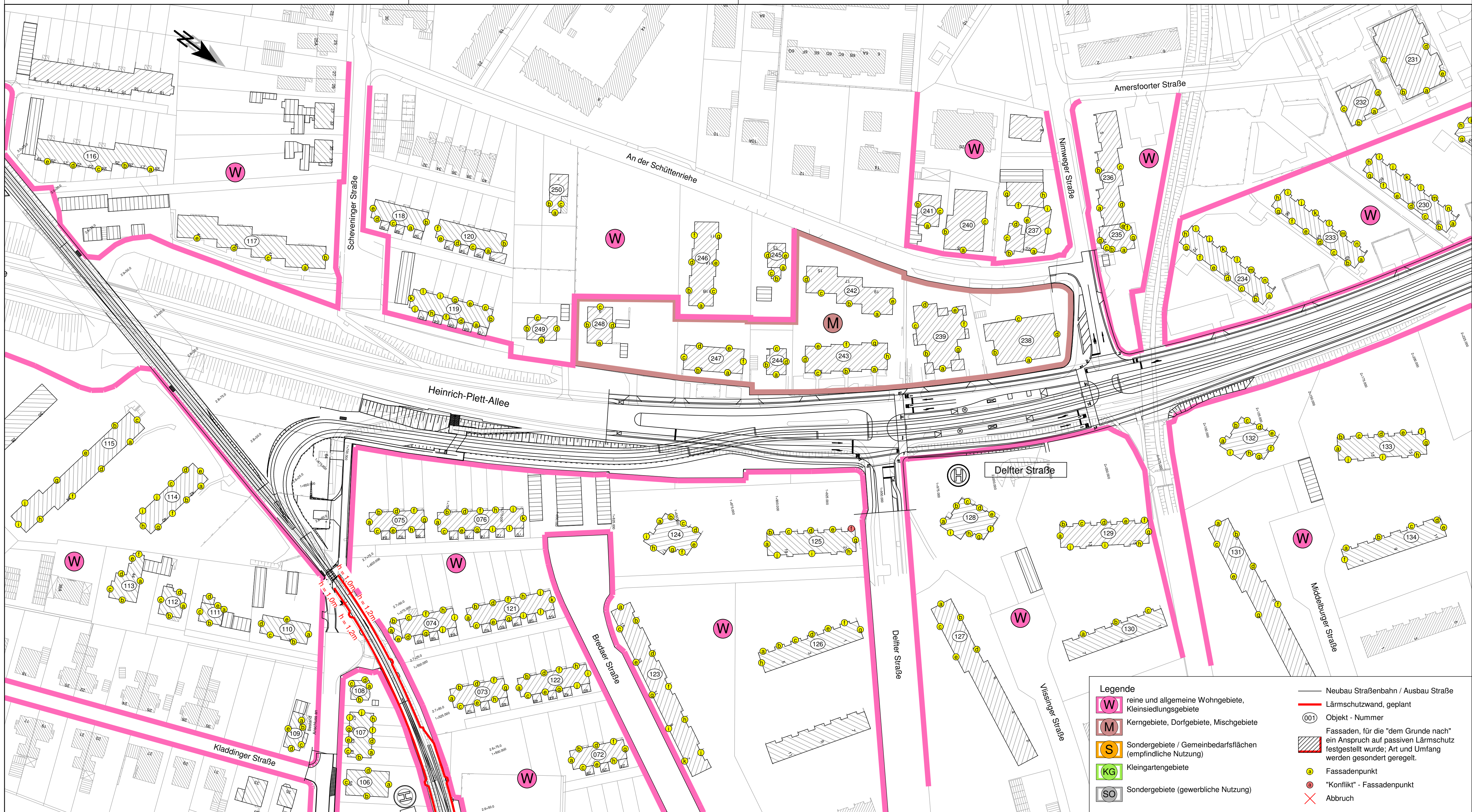
Plangebiet Nr. 2449
"Investorengrundstück"

- Legende**
- W** reine und allgemeine Wohngebiete, Kleinsiedlungsgebiete
 - M** Kerngebiete, Dorfgebiete, Mischgebiete
 - S** Sondergebiete / Gemeinbedarfsflächen (empfindliche Nutzung)
 - KG** Kleingartengebiete
 - SO** Sondergebiete (gewerbliche Nutzung)
 - Neubau Straßenbahn / Ausbau Straße
 - Lärmschutzwand, geplant
 - neue Lage der Lärmschutzwand
 - (001) Objekt - Nummer
 - Fassaden, für die "dem Grunde nach" ein Anspruch auf passiven Lärmschutz festgestellt wurde; Art und Umfang werden gesondert geregelt.
 - Fassadenpunkt
 - "Konflikt" - Fassadenpunkt
 - × Abbruch

1	Lage der Lärmschutzwand geändert	11.9.2015	Templin
Index	Art der Änderung	Datum	Name
Geoinformation Bremen			
Eigenbetrieb des Landes Bremen			
Grundlage : Stadtgrundkarte			
Katasterbezeichnung : VL		Flur : 64	km - Quadrat : 8178 08250089
Aktualität der Topographie : März 2008		Herausgegeben : des Gebäudebestandes : März 2013 18. April 2008/1. Januar 2013	
Ingenieurgesellschaft			
		Bonk - Maire - Hoppmann GbR Geräusche - Erschütterungen - Bauakustik Beratende Ingenieure Mess-Stelle nach § 29b BImSchG Rostocker Str. 22 30823 Garbsen Tel.: 05137 8895-0 Fax: 05137 8895-95	
Garbsen, den 06. April 2016 gez. i.V. M. Krause			
Eisenbahntechnisch einverstanden Eisenbahnbetriebsleiter der BTE Bremen-Thedinghauser Eisenbahn GmbHgez. Zimmermann.....			
BTE Bremen-Thedinghauser Eisenbahn GmbH			
Bremen, den 27. April 2016 gez. Bobka..... Geschäftsführung			
Bremer Straßenbahn AG			
Flughafendamm 10-12, 28199 Bremen, Tel. : (0421) 5596-0 Straßenbahntechnisch einverstanden: Bremen, den 27. April 2016 gez. Wagschal..... gez. Zimmermann..... überprüft Betriebsleiter gemäß BÖStrab			
Freie Hansestadt Bremen			
Bau und Vermietung von Nahverkehrsanlagen			
Betrieb gewerblicher Art			
Bremen, den 29. 04. 2016			
Verantw. Leiter (BÖStrab §7 (6))			
.....gez. i.A. M. Scherch.....	gez. B. Pfeiffer.....	
Projektleitung (überprüft)		Abteilungsleitung Amtsleitung (ASV)	
Maßstab:	Objekt:	Anlagen-Nr:	
1 : 1000	Linie 1 Verlängerung bis Mittelshuchting einschließlich Linie 8 bis Landesgrenze Entwurfs- und Genehmigungsplanung Lageplan Schalltechnik, Teilabschnitt Linie 1 (Immissionsorte im Bereich der Gebäude)	17.4a.1 - Bl 2A Az: 614-82-10-07 Proj.-Nr.: G 0217	



1	Lage der Lärmschutzwand geändert		11.9.2015	Templin
Index	Art der Änderung		Datum	Name
Geoinformation Bremen Eigenbetrieb des Landes Bremen				
Grundlage : Stadtgrundkarte				
Katasterbezeichnung : VL Flur : 64 km – Quadrat : 8178 08250089				
Aktualität der Topographie :		März 2008	Herausgegeben :	
des Gebäudebestandes :		März 2013	18. April 2008/1. Januar 2013	
Ingenieurgesellschaft				
		Bonk - Maire - Hoppmann GbR Geräusche - Erschütterungen - Bauakustik Beratende Ingenieure Mess-Stelle nach § 29b BImSchG Rostocker Str. 22 Tel.: 05137 8895-0 30823 Garbsen Fax: 05137 8895-95		
Garbsen, den 06. April 2016 gez. i.V. M. Krause				
Eisenbahntechnisch einverstanden Eisenbahnbetriebsleiter der BTE Bremen-Thedinghauser Eisenbahn GmbHgez. Zimmermann.....				
BTE Bremen-Thedinghauser Eisenbahn GmbH Bremen, den 27. April 2016gez. Bobka..... Geschäftsführung				
Bremer Straßenbahn AG Flughafendamm 10-12, 28199 Bremen, Tel.: (0421) 5596-0 Straßenbahntechnisch einverstanden: Bremen, den 27. April 2016gez. Wagschal..... überprüft		gez. Zimmermann Betriebsleiter gemäß BÖStrab		
Freie Hansestadt Bremen				
Bau und Vermietung von Nahverkehrsanlagen Betrieb gewerblicher Art Bremen, den 29. 04. 2016 Verantw. Leiter (BÖStrab §7 (6))gez. i.A. M. Scherch..... Projektleitung (überprüft)				
.....gez. i.A. Reiche..... Abteilungsleitung	gez. B. Pfeiffer..... Amtsleitung (ASV)		
Maßstab:	Objekt:		Anlagen-Nr:	
1 : 1000	Linie 1 Verlängerung bis Mittelshuchting einschließlich Linie 8 bis Landesgrenze Entwurfs- und Genehmigungsplanung Lageplan Schalltechnik, Teilabschnitt Linie 1 (Immissionsorte im Außenwohnbereich)		17.4a.1 – Bl 2B	
			Az: 614-82-10-07 Proj.-Nr.: G 0217	



Geoinformation Bremen

Eigenbetrieb des Landes Bremen

Grundlage : Stadtgrundkarte

Katasterbezeichnung : VL Flur : 64 km - Quadrat : 8178 08250089

Aktualität der Topographie : März 2008 Herausgegeben : des Gebäudebestandes : März 2013 18. April 2008/1. Januar 2013

Ingenieurgemeinschaft

BMH

SWW

Bonk - Maire - Hoppmann GbR

Geräusche - Erschütterungen - Bauakustik

Beratende Ingenieure

Mess-Stelle nach §§ 26, 28 BImSchG

Rostocker Str. 22

30823 Garbsen

Tel.: 05137 8895-0

Fax: 05137 8895-95

Garbsen, den 21. MRZ. 2014

gez. M. Krause

Eisenbahntechnisch einverstanden

Eisenbahnbetriebsleiter der BTE Bremen-Thedinghauser Eisenbahn GmbH

.....28. MRZ. 2014.....gez. Zimmermann.....

BTE Bremen-Thedinghauser Eisenbahn GmbH

Bremen, den 28. MRZ. 2014

.....gez. Eisenberg.....

Geschäftsführung

Bremer Straßenbahn AG

Flughafendamm 10-12, 28199 Bremen, Tel. : (0421) 5596-0

Straßenbahntechnisch einverstanden:

Bremen, den 28. MRZ. 2014

.....gez. Wagschal.....

überprüft

.....gez. Zimmermann.....

Betriebsleiter gemäß BÖStrab

Freie Hansestadt Bremen

Bau und Vermietung von Nahverkehrsanlagen

Betrieb gewerblicher Art

Bremen, den 28. MRZ. 2014

gez. Schleper

Verantw. Leiter

(BÖStrab §7 (6))

.....gez. J.A. M. Scherb.....

Projektleitung (überprüft)

.....gez. J.A. Mähl.....

Abteilungsleitung

.....gez. B. Pieper.....

Amtsleitung (ASV)

Maßstab:

1 : 1000

Objekt:

Linie 1

Verlängerung bis Mittelschuchting

einschließlich Linie 8 bis Landesgrenze

Entwurfs- und Genehmigungsplanung

Lageplan Schalltechnik, Teilabschnitt Linie 1

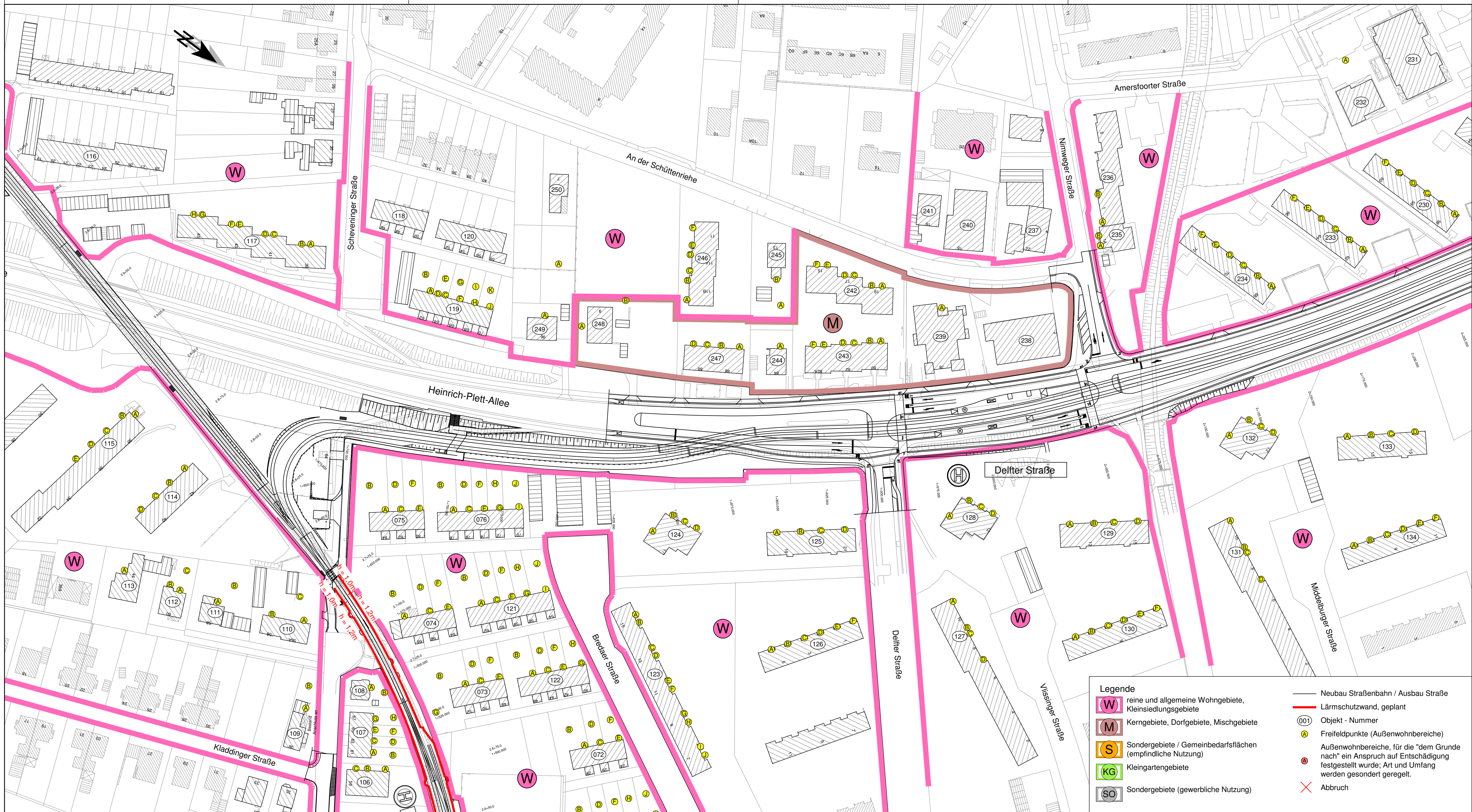
(Immissionsorte im Bereich der Gebäude)

Anlagen-Nr:

17.4a - Bl. 3A

Az: 614-82-10-07

Proj.-Nr.: G 0217



Geoinformation Bremen

Eigenbetrieb des Landes Bremen

Grundlage : Stadtgrundkarte

Katasterbezeichnung : VL Flur : 64 km - Quadrat : 8178 08250089

Aktualität der Topographie : März 2008 Herausgegeben : März 2013 18. April 2008/1. Januar 2013

des Gebäudebestandes : März 2013

Ingenieurgesellschaft

BMH

SWW

Bonk - Maire - Hoppmann GbR

Geräusche - Erschütterungen - Bauakustik

Beratende Ingenieure

Mess-Stelle nach §§ 26, 28 BImSchG

Rostocker Str. 22

30823 Garbsen

Tel.: 05137 8895-0

Fax: 05137 8895-95

Garbsen, den 21. MRZ. 2014

gez. M. Krause

Eisenbahntechnisch einverstanden

Eisenbahnbetriebsleiter der BTE Bremen-Thedinghauser Eisenbahn GmbH

.....28. MRZ. 2014.....gez. Zimmermann.....

BTE Bremen-Thedinghauser Eisenbahn GmbH

Bremen, den 28. MRZ. 2014

.....gez. Eisenberg.....

Geschäftsführung

Bremer Straßenbahn AG

Flughafendamm 10-12, 28199 Bremen, Tel. : (0421) 5596-0

Straßenbahntechnisch einverstanden:

Bremen, den 28. MRZ. 2014

.....gez. Wagschal.....

überprüft

.....gez. Zimmermann.....

Betriebsleiter gemäß BÖStrab

Freie Hansestadt Bremen

Bau und Vermietung von Nahverkehrsanlagen

Betrieb gewerblicher Art

Bremen, den 28. MRZ. 2014

gez. Schleper

Verantw. Leiter

(BÖStrab §7 (6))

.....gez. J.A. M. Scherck.....

Projektleitung (überprüft)

.....gez. J.A. Mähl.....

Abteilungsleitung

.....gez. B. Pöpper.....

Amtsleitung (ASV)

Maßstab:

1 : 1000

Objekt:

Linie 1

Verlängerung bis Mittelschuchting

einschließlich Linie 8 bis Landesgrenze

Entwurfs- und Genehmigungsplanung

Lageplan Schalltechnik, Teilabschnitt Linie 1

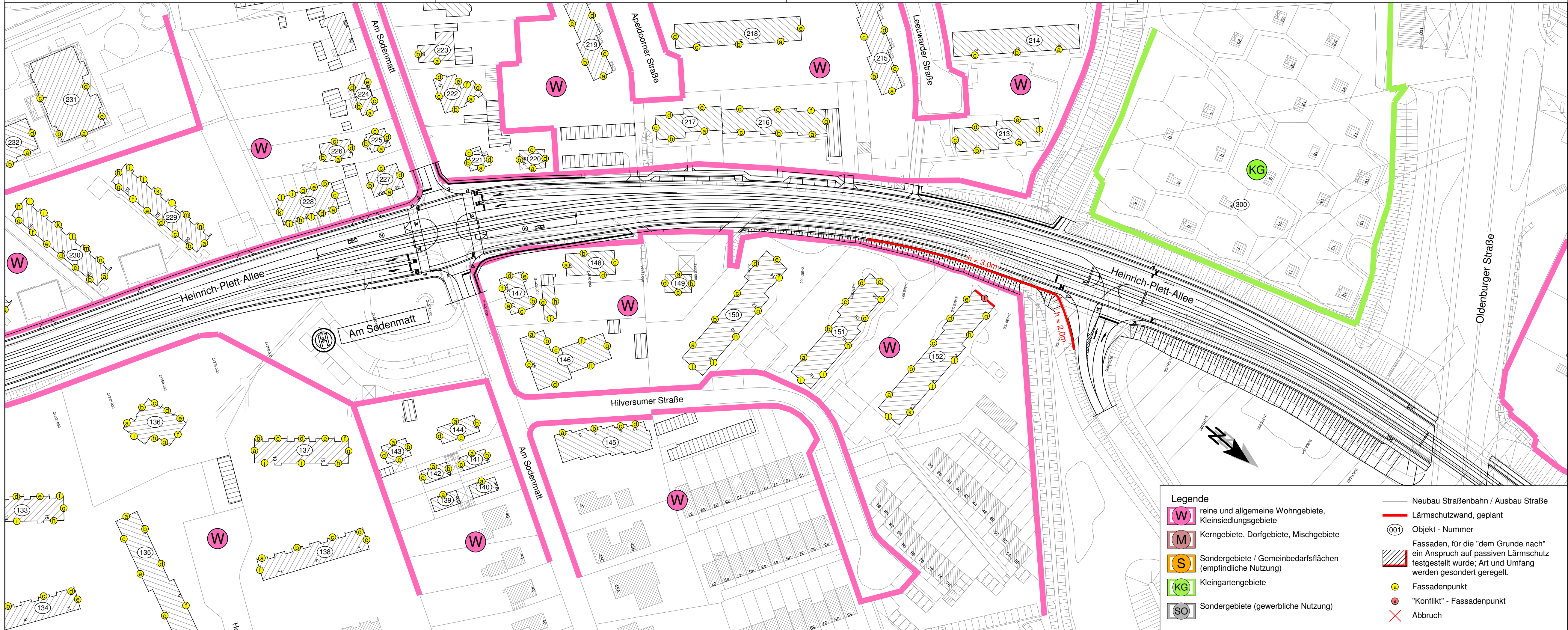
(Immissionsorte im Außenwohnbereich)

Anlagen-Nr:

17.4a - Bl. 3B

Az: 614-82-10-07

Proj.-Nr.: G 0217



Legende

- (W)** reine und allgemeine Wohngebiete, Kleinsiedlungsgebiete
- (M)** Kerngebiete, Dorfgebiete, Mischgebiete
- (S)** Sondergebiete / Gemeinbedarfsflächen (empfindliche Nutzung)
- (KG)** Kleingartengebiete
- (SO)** Sondergebiete (gewerbliche Nutzung)

- Neubau Straßenbahn / Ausbau Straße
- Lärmschutzwand, geplant
- (001) Objekt - Nummer
- Fassaden, für die "dem Grunde nach" ein Anspruch auf passiven Lärmschutz festgestellt wurde; Art und Umfang werden gesondert geregelt.
- Fassadenpunkt
- "Konflikt" - Fassadenpunkt
- × Abbruch

Geoinformation Bremen
Eigenbetrieb des Landes Bremen

Grundlage : Stadtgrundkarte

Katasterbezeichnung : VL Flur : 64 km - Quadrat : 8178 | 08250089

Aktualität der Topographie : März 2008
Herausgegeben :
des Gebäudebestandes : März 2013 18. April 2008/1. Januar 2013

Ingenieurgemeinschaft
BMH

Bonk - Maire - Hoppmann GbR
Geräusche - Erschütterungen - Bauakustik
Beratende Ingenieure
Mess-Stelle nach §§ 26, 28 BImSchG

Rostocker Str. 22 Tel.: 05137 8895-0
30823 Garbsen Fax: 05137 8895-95

Garbsen, den 21. MRZ. 2014 gez. M. Krause

Bremer Straßenbahn AG
Flughafendamm 10-12, 28199 Bremen, Tel.: (0421) 5596-0
Straßenbahntechnisch einverstanden:
Bremen, den 28. MRZ. 2014 gez. Wagschal, gez. Zimmermann
überprüft Betriebsleiter gemäß BÖStrab

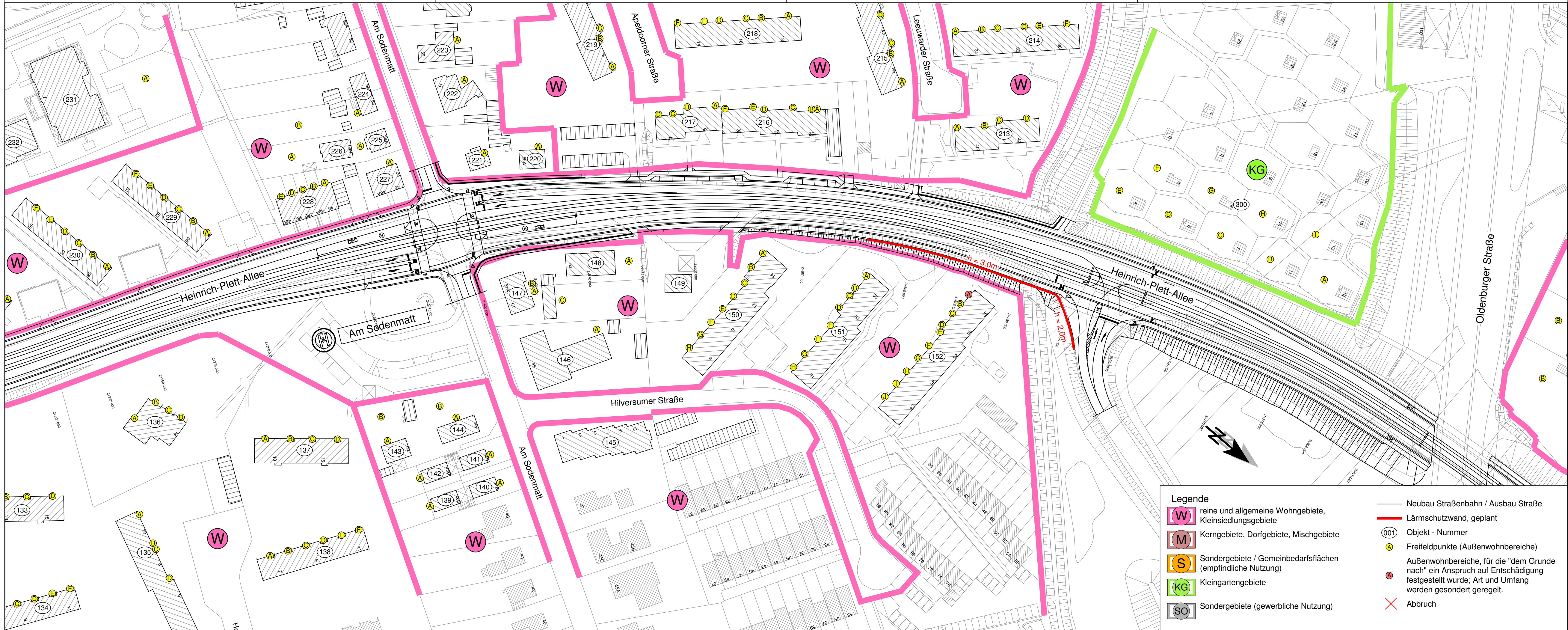
Freie Hansestadt Bremen
Verlängerung SÜD

Bau und Vermietung von Nahverkehrsanlagen
Betrieb gewerblicher Art

Bremen, den 28. MRZ. 2014
gez. Schleper
Verantw. Leiter
(BÖStrab §7 (6))
...gez. J.A.M. Scherph... ..gez. J.A. Mähl... ..gez. B. Pieper...
Projektleitung (überprüft) Abteilungsleitung Amtsleitung (ASV)

Maßstab: 1 : 1000
Objekt: **Linie 1**
Verlängerung bis Mittelshuchting
einschließlich Linie 8 bis Landesgrenze
Entwurfs- und Genehmigungsplan
Lageplan Schalltechnik, Teilabschnitt Linie 1
(Immissionsorte im Bereich der Gebäude)

Anlagen-Nr.: 17.4a - Bl. 4A
Az: 614-82-10-07
Proj.-Nr.: G 0217



Legende

- (W)** reine und allgemeine Wohngebiete, Kleinsiedlungsgebiete
- (M)** Kerngebiete, Dorfgebiete, Mischgebiete
- (S)** Sondergebiete / Gemeinbedarfsflächen (empfindliche Nutzung)
- (KG)** Kleingartengebiete
- (SO)** Sondergebiete (gewerbliche Nutzung)

- Neubau Straßenbahn / Ausbau Straße
- Lärmschutzwand, geplant
- 001 Objekt - Nummer
- A Freifeldpunkte (Außenwohnbereiche)
- Außenwohnbereiche, für die "dem Grunde nach" ein Anspruch auf Entschädigung festgestellt wurde; Art und Umfang werden gesondert geregelt.
- X Abbruch

Geoinformation Bremen Eigenbetrieb des Landes Bremen		
Grundlage : Stadtgrundkarte		
Katasterbezeichnung : VL	Flur : 64	km - Quadrat : 8178 08250089
Aktualität der Topographie : März 2008		Herausgegeben : 18. April 2008/1. Januar 2013
des Gebäudebestandes : März 2013		
Ingenieurgemeinschaft BMH Bonk - Maire - Hoppmann GbR Geräusche - Erschütterungen - Bauakustik Beratende Ingenieure Mess-Stelle nach §§ 26, 28 BImSchG Rostocker Str. 22 30823 Garbsen Tel.: 05137 8895-0 Fax: 05137 8895-95		
Garbsen, den 21. MRZ. 2014 gez. M. Krause		
Bremer Straßenbahn AG Flughafendamm 10-12, 28199 Bremen, Tel.: (0421) 5596-0 Straßenbahntechnisch einverstanden: Bremen, den 28. MRZ. 2014 gez. Wagschal überprüft		BSAG Verlängerung SÜD
Freie Hansestadt Bremen Bau und Vermietung von Nahverkehrsanlagen Betrieb gewerblicher Art		
Bremen, den 28. MRZ. 2014 gez. Schleper Verantw. Leiter (BOStrab §7 (6)) ...gez. J.A. M. Scherph... ..gez. J.A. Mähl... ..gez. B. Pieper... Projektleitung (überprüft) Abteilungsleitung Amtsleitung (ASV)		
Maßstab: 1 : 1000	Objekt: Linie 1 Verlängerung bis Mittelshuchting einschließlich Linie 8 bis Landesgrenze Entwurfs- und Genehmigungsplanung Lageplan Schalltechnik, Teilabschnitt Linie 1 (Immissionsorte im Außenwohnbereich)	Anlagen-Nr: 17.4a - Bl. 4B Az: 614-82-10-07 Proj.-Nr.: G 0217



Geoinformation Bremen Eigenbetrieb des Landes Bremen		
Grundlage : Stadtgrundkarte		
Katasterbezeichnung : VL	Flur : 64	km - Quadrat : 8178 08250089
Aktualität der Topographie : März 2008	Herausgegeben : März 2013 18. April 2008/1. Januar 2013	
Ingenieurgesellschaft BMH Bonk - Maire - Hoppmann GbR Beratende Ingenieure Mess-Stelle nach §§ 26, 28 BImSchG Rostocker Str. 22 Tel.: 05137 8895-0 30823 Garbsen Fax: 05137 8895-95		
Garbsen, den 21. MRZ. 2014. gez. M. Krause		
Bremer Straßenbahn AG Flughafendamm 10-12, 28199 Bremen, Tel.: (0421) 5596-0 Straßenbahntechnik einverstanden: Bremen, den 28. MRZ. 2014. gez. Wagschal, gez. Zimmermann überprüft Betriebsleiter gemäß BÖStrab		
Freie Hansestadt Bremen Verlängerung s00		
Bau und Vermietung von Nahverkehrsanlagen Betrieb gewerblicher Art Bremen, den 28. MRZ. 2014. gez. Schlieper Verantw. Leiter (BÖStrab §7 (6))		
...gez. J.A.M. Seibert, ...gez. J.A. Möhl, ...gez. P. Pieper, ... Projektleitung (überprüft) Abteilungsleitung Amtsleitung (ASV)		
Maßstab: 1 : 1000	Objekt: Linie 1 Verlängerung bis Mittelschuchting einschließlich Linie 8 bis Landesgrenze Entwurfs- und Genehmigungsplanung Lageplan Schalltechnik, Teilabschnitt Linie 1 (Immissionsorte im Bereich der Gebäude)	Anlagen-Nr.: 17.4a - Bl. 5A Az: 614-82-10-07 Proj.-Nr.: G 0217



Geoinformation Bremen
Eigenbetrieb des Landes Bremen

Grundlage : Stadtgrundkarte

Katasterbezeichnung : VL Flur : 64 km - Quadrat : 8178 08250089

Aktualität der Topographie : März 2008 Herausgegeben : März 2008 18. April 2008/1. Januar 2013

des Gebäudebestandes : März 2013

Ingenieurgesellschaft
BMH

Bonk - Maire - Hoppmann GbR
Geräusche - Erschütterungen - Bauakustik
Beratende Ingenieure
Mess-Stelle nach §§ 26, 28 BImSchG
Rostocker Str. 22 Tel.: 05137 8895-0
30823 Garbsen Fax: 05137 8895-95

Garbsen, den 21. MRZ. 2014. gez. M. Krause

Bremer Straßenbahn AG
Flughafendamm 10-12, 28199 Bremen, Tel.: (0421) 5596-0
Straßenbahntechnik einverstanden:
Bremen, den 28. MRZ. 2014. gez. Wagschal, gez. Zimmermann
überprüft Betriebsleiter gemäß BÖStrab

Freie Hansestadt Bremen
Bau und Vermietung von Nahverkehrsanlagen
Betrieb gewerblicher Art
Bremen, den 28. MRZ. 2014.
gez. Schlieper
Verantw. Leiter
(BÖStrab §7 (6))

.....gez. J.A.M. Seibert.....gez. J.A. Möhl.....gez. P. Pieper.....
Projektleitung (überprüft) Abteilungsleitung Amtsleitung (ASV)

Maßstab: 1 : 1000

Objekt:
Linie 1
Verlängerung bis Mittelschuchting
einschließlich Linie 6 bis Landesgrenze
Entwurfs- und Genehmigungsplanung
Lageplan Schalltechnik, Teilabschnitt Linie 1
(Immissionsorte im Außenwohnbereich)

Anlagen-Nr.: 17.4a - Bl. 5B
Az: 614-82-10-07
Proj.-Nr.: G 0217