



L1\_1  
  


Legende

Messorte - Erschütterungen  
Abbruch

Geoinformation Bremen  
Eigenbetrieb des Landes Bremen

Grundlage : Stadtgrundkarte  
Katasterbezeichnung : VL Flur : 64 km - Quadrat : 8178 08250089  
Aktualität der Topographie : März 2008  
des Gebäudebestandes : März 2013  
Herausgegeben : 18. April 2008/1. Januar 2013

Ingenieurgemeinschaft  
**BMH**  
Geräusche - Erschütterungen - Bauakustik  
Beratende Ingenieure  
Mess-Stelle nach §§ 26, 28 BImSchG


**Bonk - Maire - Hoppmann GbR**  
Geräusche - Erschütterungen - Bauakustik  
Beratende Ingenieure  
Mess-Stelle nach §§ 26, 28 BImSchG  
Rostocker Str. 22  
30823 Garbsen  
Tel.: 05137 8895-0  
Fax: 05137 8895-95

Garbsen, den 21. MRZ. 2014    gez. M. Krause

Eisenbahntechnisch einverstanden  
Eisenbahnbetriebsleiter der BTE Bremen-Thedinghauser Eisenbahn GmbH  
.....28. MRZ. 2014...gez. Zimmermann.....

BTE Bremen-Thedinghauser Eisenbahn GmbH  
Bremen, den 28. MRZ. 2014    .....gez. Eisenberg.....  
Geschäftsführung

**Bremer Straßenbahn AG**  
Flughafendamm 10-12, 28199 Bremen, Tel. : (0421) 5596-0  
Straßenbahntechnisch einverstanden:  
Bremen, den 28. MRZ. 2014    .....gez. Wagschal.....    .....gez. Zimmermann.....  
überprüft    Betriebsleiter gemäß BÖStrab



Freie Hansestadt Bremen

**Bau und Vermietung von Nahverkehrsanlagen**  
Betrieb gewerblicher Art



Bremen, den 28. MRZ. 2014

gez. Schleper  
Verantw. Leiter  
(BÖStrab §7 (6) )

.....gez. i.A. M. Scherch.....    .....gez. i.A. Möhl.....    .....gez. B. Pieper.....  
Projektleitung (überprüft)    Abteilungsleitung    Amtsleitung (ASV)

Maßstab:  
1 : 1000

Objekt:  
**Linie 1**  
**Verlängerung bis Mittelshuchting**  
**einschließlich Linie 8 bis Landesgrenze**  
**Entwurfs- und Genehmigungsplanung**  
Teilabschnitt Linie 1  
Lageplan Messorte Erschütterungen

Anlagen-Nr:  
18.2a  
Az: 614-82-10-07  
Proj.-Nr.: G 0217