

Der Senator für Umwelt, Bau und Verkehr
Contrescarpe 72 - 28195 Bremen

An die
Mitglieder der
städtischen Deputation für Umwelt, Bau,
Verkehr, Stadtentwicklung, Energie und
Landwirtschaft

Auskunft erteilt
Frau Zimmermann

Dienstgebäude:
Contrescarpe 72

Zimmer S 13.01

T (04 21) 361 4136

E-mail
diana.zimmermann@bau.bremen.de

Datum und Zeichen
Ihres Schreibens

Mein Zeichen
(bitte bei Antwort angeben)
02-1

Bremen, 16.02.2017

16. Sitzung der städtischen Deputation für Umwelt, Bau, Verkehr, Stadtentwicklung, Energie und Landwirtschaft am 23. Februar 2017

Sehr geehrte Damen und Herren,

im Auftrag des Abgeordneten und Sprecher der Deputation Jürgen Pohlmann möchte ich Sie hiermit zur 16. Sitzung der staatlichen Deputation für Umwelt, Bau, Verkehr, Stadtentwicklung, Energie und Landwirtschaft am

Donnerstag, 23. Februar 2017,
im Anschluss an die staatliche Sitzung
im Sitzungssaal II
im Haus der Bürgerschaft

herzlich einladen.


Beigefügt erhalten Sie die Tagesordnung sowie die Unterlagen zur o. g. Sitzung.


Mit freundlichen Grüßen


Im Auftrag

Christina Kulmann

Anlagen

 Dienstgebäude
Contrescarpe 72
28195 Bremen
Hochgarage Herdentor
Hochgarage Am Hauptbahnhof

 Eingang
Contrescarpe 72
28195 Bremen

 Bus / Straßenbahn
Haltestellen
Herdentor

Poststelle:
T (0421) 361 2407
F (0421) 361 2050
E-mail office@bau.bremen.de



Aktuelle TAGESORDNUNG der Deputation für Umwelt, Bau, Verkehr, Stadtentwicklung, Energie und Landwirtschaft (STADT) am 23. Februar 2017

TOP 1	Genehmigung der Tagesordnung	
TOP 2	Genehmigung von Protokollen (hier: Protokoll der nicht öffentlichen Sitzung am 19.01.2017)	
TOP 3	Liste der abzuarbeitenden Aufträge aus den Sitzungen der Deputation für Umwelt, Bau, Verkehr, Stadtentwicklung, Energie und Landwirtschaft sowie der Bremischen Bürgerschaft -02-	L/S
TOP 4	Bebauungsplan 2473 für ein Gebiet im stadtbremischen Überseehafengebiet Bremerhaven zwischen Schleusenstraße, Lohmannstraße und dem Kaiserhafen I - Bericht der Deputation für Umwelt, Bau, Verkehr, Stadtentwicklung, Energie und Landwirtschaft - FB 01-	Vorlage 19/191
TOP 5	Bebauungsplan 2491 für ein Gebiet in Bremen-Oberneuland südlich Rockwinkeler Heerstraße (zum Teil einschließlich) und der Eisenbahnstrecke Bremen – Buchholz zur Änderung von Festsetzungen für Teilflächen im Geltungsbereich des Bebauungsplanes 2369 -Planaufstellungsbeschluss -Öffentlichen Auslegung -FB 01-	Vorlage 19/228
TOP 6	Bebauungsplan 2423 für ein Gebiet in Bremen Neue Vahr zwischen Otto-Braun-Straße, August-Bebel-Allee, Mittelkampsfleet und Carl-Severing-Straße -Absehen von einer erneuten öffentlichen Auslegung -Bericht der Deputation für Umwelt, Bau, Verkehr, Stadtentwicklung, Energie und Landwirtschaft -FB 01-	Vorlage 19/229
TOP 7	Bebauungsplan 2453 für ein Gebiet in Bremen-Gröpelingen zwischen Halmerweg, Mählandsweg und Stuhmer Straße -Planaufstellungsbeschluss -Öffentliche Auslegung -FB 01-	Vorlage 19/230

TOP 8	Vorhabenbezogener Bebauungsplan 127 (Vorhaben- und Erschließungsplan) für die Errichtung einer Kindertagesstätte auf dem Grundstück Woltmershauser Straße 450 – 454, Blockinnenbereich zwischen Goosekamp, Auf dem Bohnenkamp, Huchtinger Straße und Woltmershauser Straße in Bremen-Woltmershausen -Planaufstellungsbeschluss -Öffentliche Auslegung -FB 01-	Vorlage 19/231
TOP 9	Bebauungsplan 2391 für ein Gebiet in Bremen-Schwachhausen zwischen Schwachhauser Heerstraße und Scharnhorststraße, südlich der Tettenbornstraße -Änderung des Geltungsbereichs -Öffentliche Auslegung -FB 01-	Vorlage 19/232
TOP 10	Bebauungsplan 2487 für ein Gebiet in Bremen-Horn-Lehe zwischen Hochschulring, Wilhelm-Herbst-Straße, Robert-Hooke-Straße und Bundesautobahn A27 -Planaufstellungsbeschluss -Öffentliche Auslegung -FB 01-	Vorlage 19/233
TOP 11	Standards im Straßen- und Wegebau gehören auf den Prüfstand“ -5-	Vorlage 19/225
TOP 12	Verkehrslenkende Maßnahmen „Am Stern“ - ASV -	Vorlage 19/234
TOP 13	Erhaltung und Anpassung von Straßen einschließlich der Wege, Plätze, Radwege und der Verkehrsleiteinrichtungen 2017 - ASV -	Vorlage 19/235
TOP 14	Öffentliche Trinkbrunnen in der Stadt Bremen - 3-	Vorlage 19/154
TOP 15	Sanierungsverfahren Hohentor/Alte Neustadt: Städtebauliche Umgestaltung des Umfeldes Alte Neustadt -72-	Vorlage 19/216
TOP 16	Berichte der Verwaltung	
TOP 16a)	Sachstand zum Neubau der Studentenwohnungen im Bereich des Bremer Hauptbahnhofes (Postamt 5 und ehemalige Gleishalle) -6-	BdV schriftlich
TOP 16b)	Bedarfsanalyse aktiver Lärmschutz 2025 Bahnstreckenabschnitte, die für bremische Lärmschutzmaßnahmen in Frage kommen Zwischenbericht -2-	BdV schriftlich

TOP 16c)	Innenstadtparkhäuser bedarfsgerecht weiterentwickeln - 5-	BdV schriftlich	
TOP 16d)	Querungshilfen - Prioritäten und zeitliche Perspektiven - 50, FB 01 -	BdV schriftlich	
TOP 16e)	Erfahrungen mit dem Stellplatzortsgesetz - 50 -	BdV schriftlich	
TOP 16f)	Bauträgerfreie Grundstücke in Bremen und Bremerhaven - 71 -	BdV schriftlich	
TOP 16g)	Könecke / Coca Cola Gelände -6-	BdV schriftlich	
TOP 16h)	Geplante Windenergieanlage am Bultensee Beschlüsse des Beirats - 71 -	BdV schriftlich	
TOP 16i)	Unzulässiges Parken am Schwachhauser Ring - ASV -	BdV schriftlich	
TOP 16j)	Beschilderung zur Vermeidung von Geisterradfahrenden -ASV-	BdV schriftlich	
TOP 16k)	Zustand der Brücken in Bremen - ASV -	BdV schriftlich	L/S
TOP 16l)	Weitere Planung zur Umsetzung des Gesamtkonzepts „Diskomeile“ - ASV-	BdV schriftlich	
TOP 16m)	Verkehrserhebungen mittels Videotechnik -5-	BdV schriftlich	
TOP 16n)	Aktueller Sachstand zur Planung des neuen Buserminals -5-	BdV schriftlich	
TOP 16o)	Nutzung der Stephanibrücke für Traktoren -ASV-	BdV schriftlich	
TOP 16p)	Aktueller Sachstand der Realisierung der A 281 -5-	BdV schriftlich	L/S
TOP 16q)	Berichterstattung zum Stand der Umsetzung des Bürger- schaftsbeschlusses „Vernetzte Quartiersentwicklung im Umfeld der George- Albrecht-Straße“ - 7-2, BBN -	BdV schriftlich	
TOP 16r)	„Tarzan und Jane“-Projekte in Huchting - 73 -	BdV schriftlich	
TOP 16s)	Situation und Perspektive nach der Schließung des Kel- logg-Werks - 62 -	BdV schriftlich	
TOP 17)	Verschiedenes		