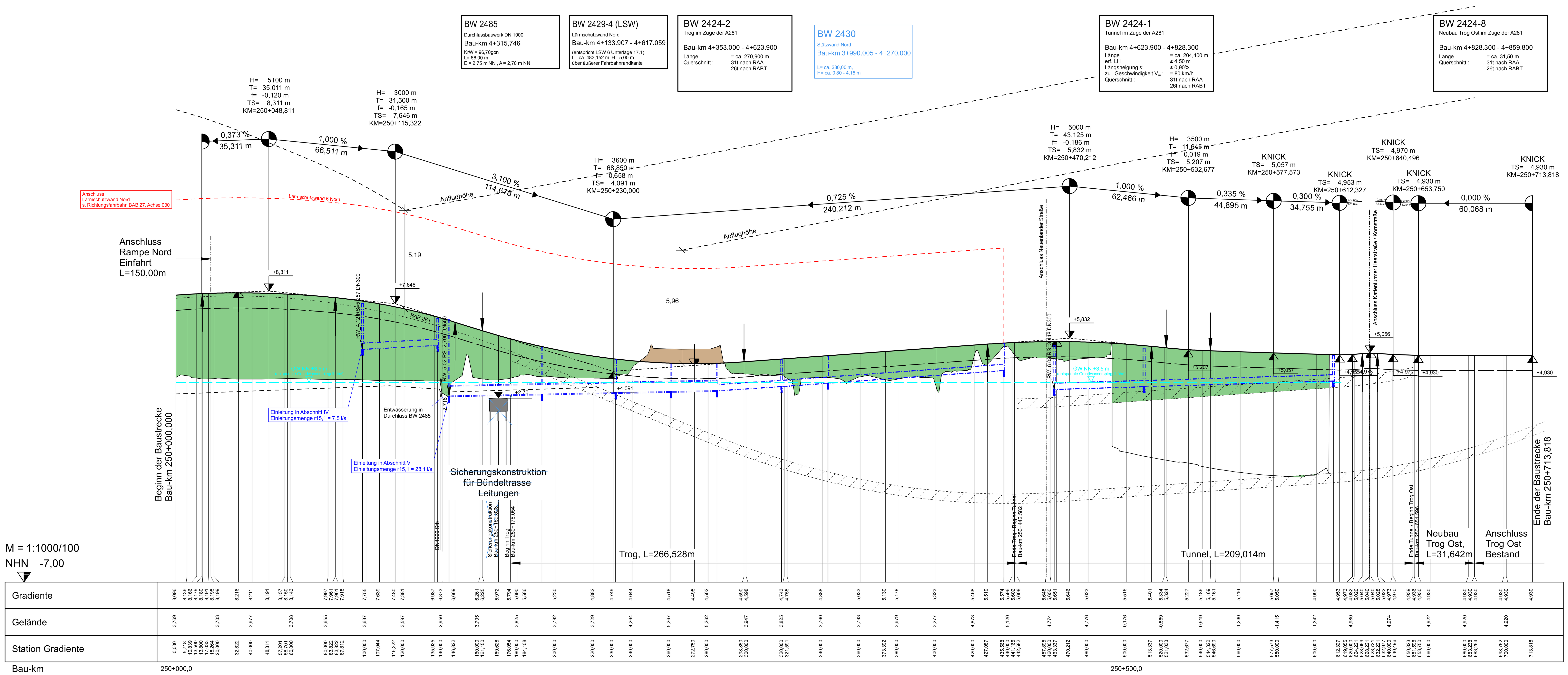

Schachtnummer	OK Schacht [mNN]	Rohrsohle [mNN]	Schachtstation	Schachthöhe [m]
RW_4A.11	7,657	5,257	250098,115	2,40
RW_4A.21	6,865	5,465	250137,630	1,40
RW_5A.01	6,823	2,796	250143,637	4,03
RW_5A.02	5,354	2,893 / 2,893	250192,548	2,46
RW_5A.03	4,698	2,970 / 2,970	250231,335	1,73
RW_5A.04	4,481	3,028 / 3,028	250260,425	1,45
RW_5A.05	4,480	3,076 / 3,076	250284,667	1,40
RW_5A.06	4,698	3,298 / 3,298	250318,605	1,40
RW_5A.07	4,875	3,475 / 3,475	250342,976	1,40
RW_5A.08	5,545	4,145	250435,586	1,40
RW_6.04	5,456	3,148	250462,110	2,31
RW_6.05	5,298	3,292 / 3,292	250509,390	2,01
RW_6.06	4,925	3,593	250609,000	1,33

Haltungsnummer	Gefälle [‰]	Haltungslänge [m]	Material/Durchm. [mm]
H: Rw 4a.21	5,29	39,36	Kunst/300
H: Rw 5a.02	2,00	48,45	Kunst/500
H: Rw 5a.03	2,01	38,23	Kunst/500
H: Rw 5a.04	2,02	28,68	Kunst/500
H: Rw 5a.05	2,01	23,90	Kunst/500
H: Rw 5a.06	6,64	33,46	Kunst/300
H: Rw 5a.07	7,35	24,09	Kunst/300
H: Rw 5a.08	7,22	92,83	Kunst/300
H: Rw 6.02	3,00	47,94	Beton/300
H: Rw 6.01	3,00	100,24	Beton/300

KRÜMMUNGSBAND

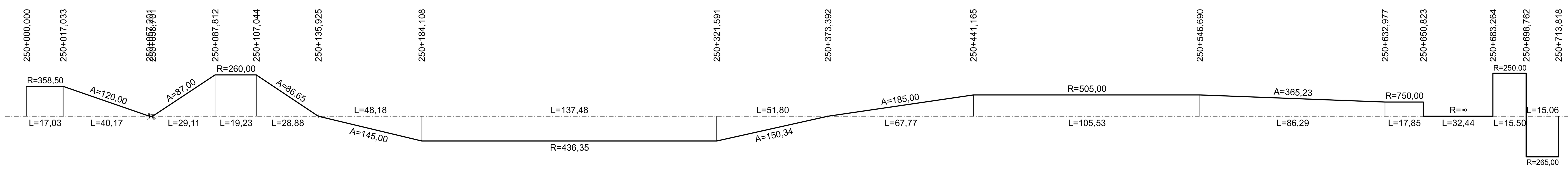

Querneigung
Maßstab: 5,00 % / cm [cm]
linker Fahrbahnrand
rechter Fahrbahnrand

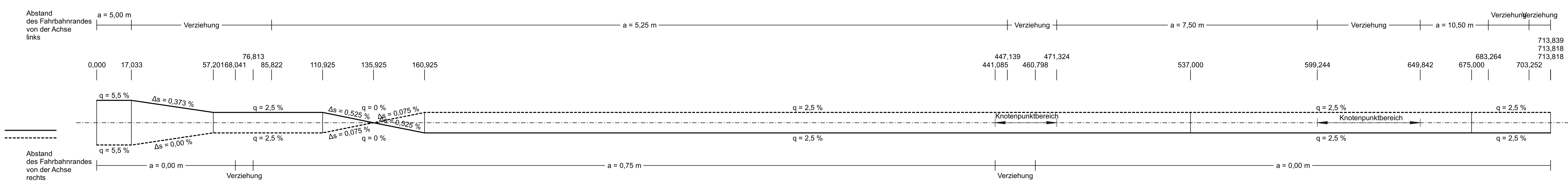

Zeichenerklärung Höhenplan

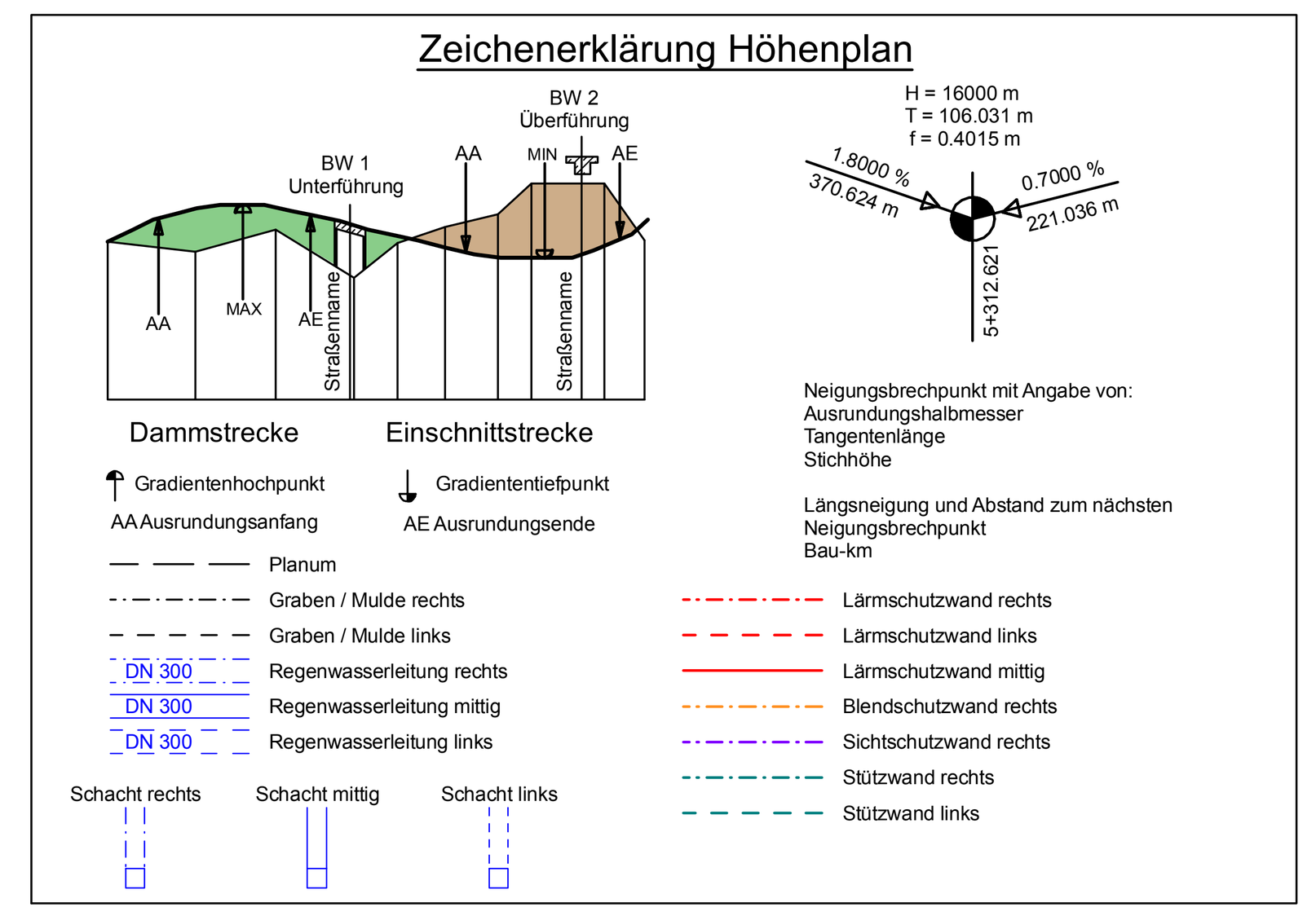

Entwurfsbearbeitung:		Datum	Zeichen
SHP Ingenieure Plaza de Rosalia 1 30449 Hannover Telefon 0511.3584-450 Telefax 0511.3584-477 info@shp-ingenieure.de www.shp-ingenieure.de	Bearb.:	25.03.2019 ~~30.10.2015~~	Gutschke
	Gez.:	25.03.2019 ~~30.10.2015~~	Kl/Hu ~~Klemm~~
	Gepr.:	25.03.2019 ~~30.10.2015~~	gez. Richter ~~gez. Richter~~

DEGES Deutsche Einheit Fernstraßenplanungs- und -bau GmbH Zimmerstraße 54 10117 Berlin Telefon (030) 202 43-0 Telefax (030) 202 43-291 www.deges.de Zweigstelle Bremen Hanseatenhof 8 28195 Bremen Telefon (0421) 330 38-0 Telefax (0421) 330 38-77		Datum	Zeichen
	Bearb.:	28.03.2019 ~~02.11.2015~~	gez. Fischer ~~gez. Zierke~~
	Gepr.:	28.03.2019 ~~04.11.2015~~	gez. Schaefer ~~gez. Pfeiffer~~
	VKE: B02		

Nr.	Art der Änderung	Datum	Zeichen
1.	Stützwand BW 2430	25.03.2019	Gutschke
1.	Entfall Sicherungskonstuktion	25.03.2019	Gutschke

FESTSTELLUNGSENTWURF

- mit Hellblaueintragungen -

Straßenbauverwaltung

FREIE HANSESTADT BREMEN

Unterlage / Blatt-Nr.: 6 / 05 NEU a

Höhenplan - Achse 250 Einfahrrampe

Straße: BAB 281 - BA 2/2 von Bau-km 2+913 bis Bau-km 4+860

Maßstab: 1:1.000/100

PROJIS-Nr.: 04820045 30

Neubau der BAB 281, Bauabschnitt 2/2
zwischen Neuenlander Ring und Kattenturmer Heerstraße

aufgestellt:

DEGES
Deutsche Einheit Fernstraßenplanungs- und -bau GmbH

28.03.2019 gez. J. Kück
Bremen, den ~~05.11.2015 gez. J. Kück~~