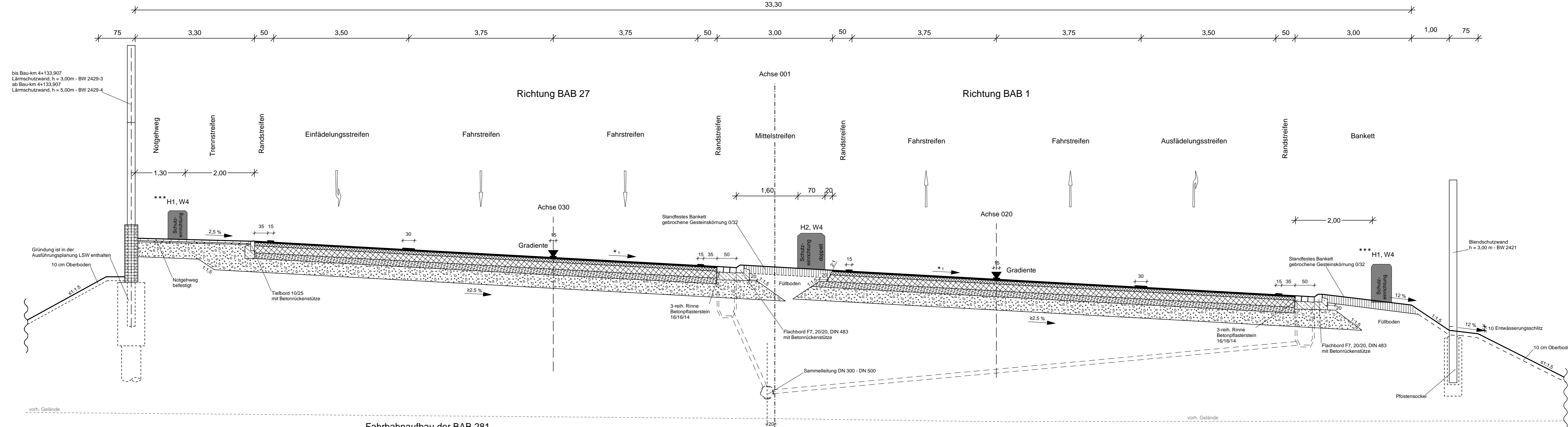


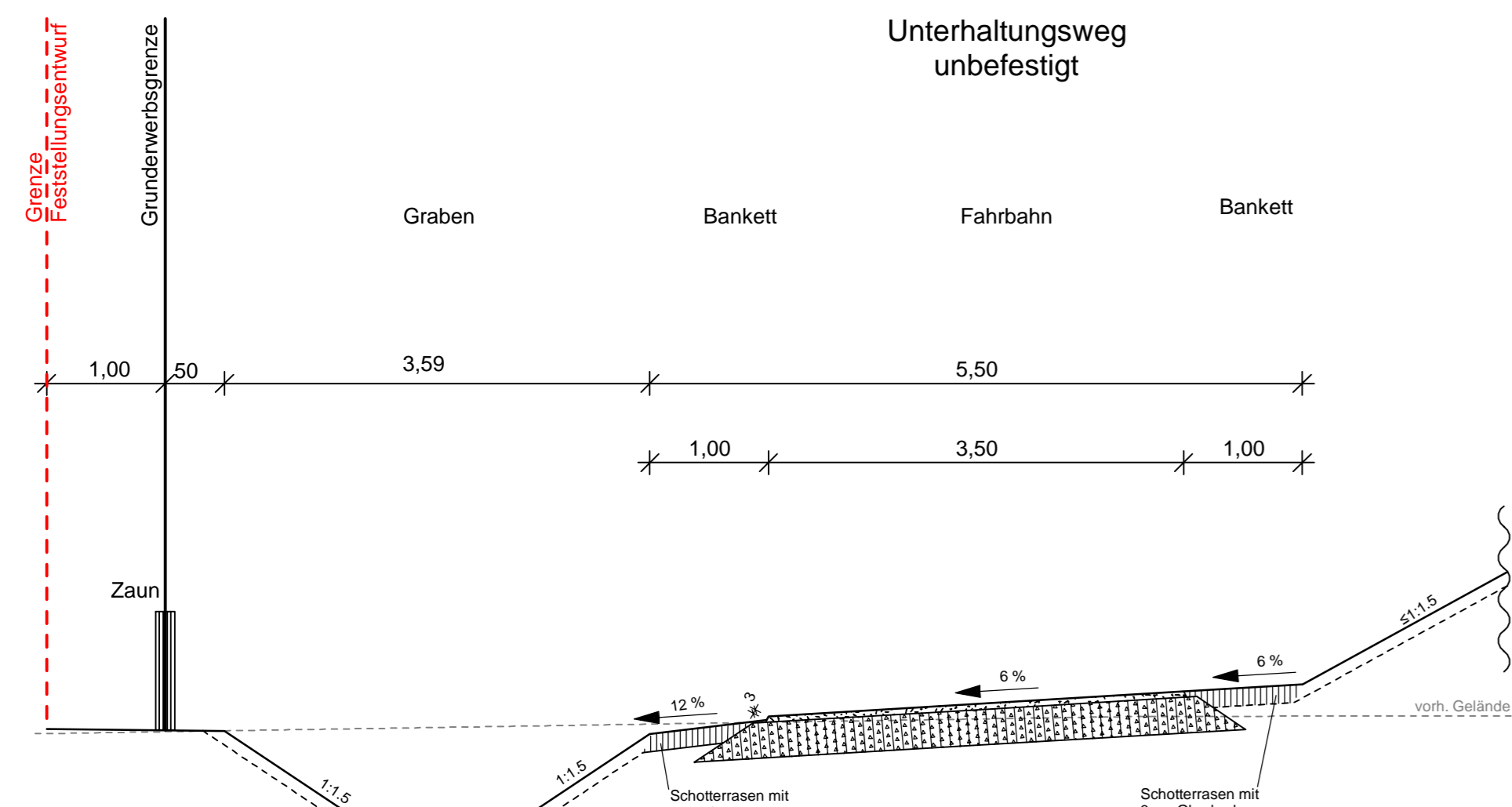
BAB 281

Querschnitt im Bereich von Aus- und Einfädungsstreifen Bau-km 4+080 bis 4+220

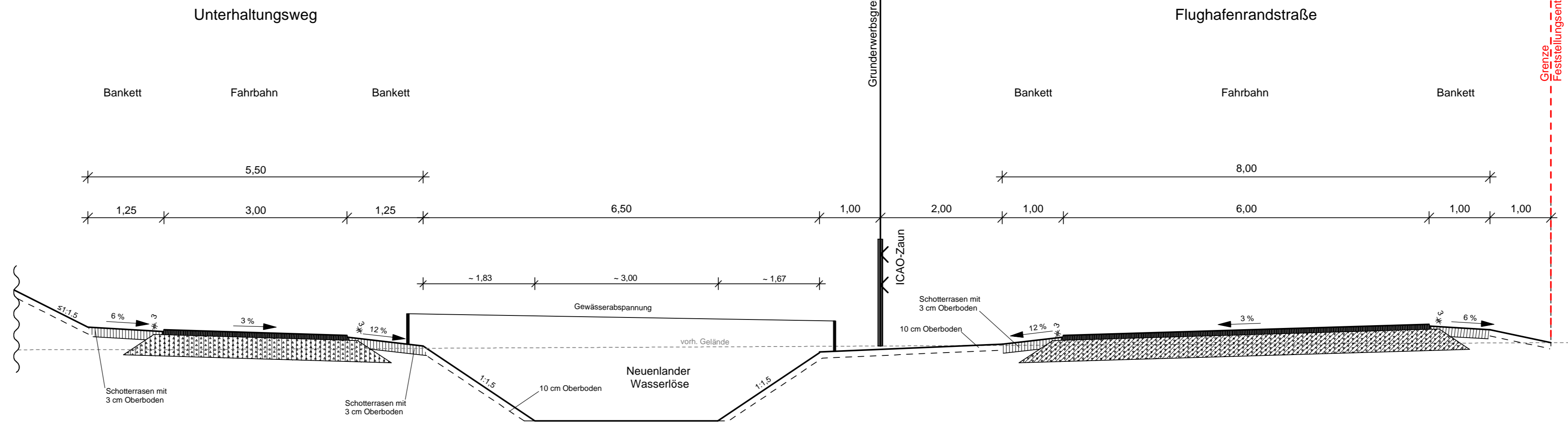


**Fahrbahnaufbau der BAB 281
von Baubeginn bis Tunnelanfang
Bau-km 2+913,0 bis 4+623,9**

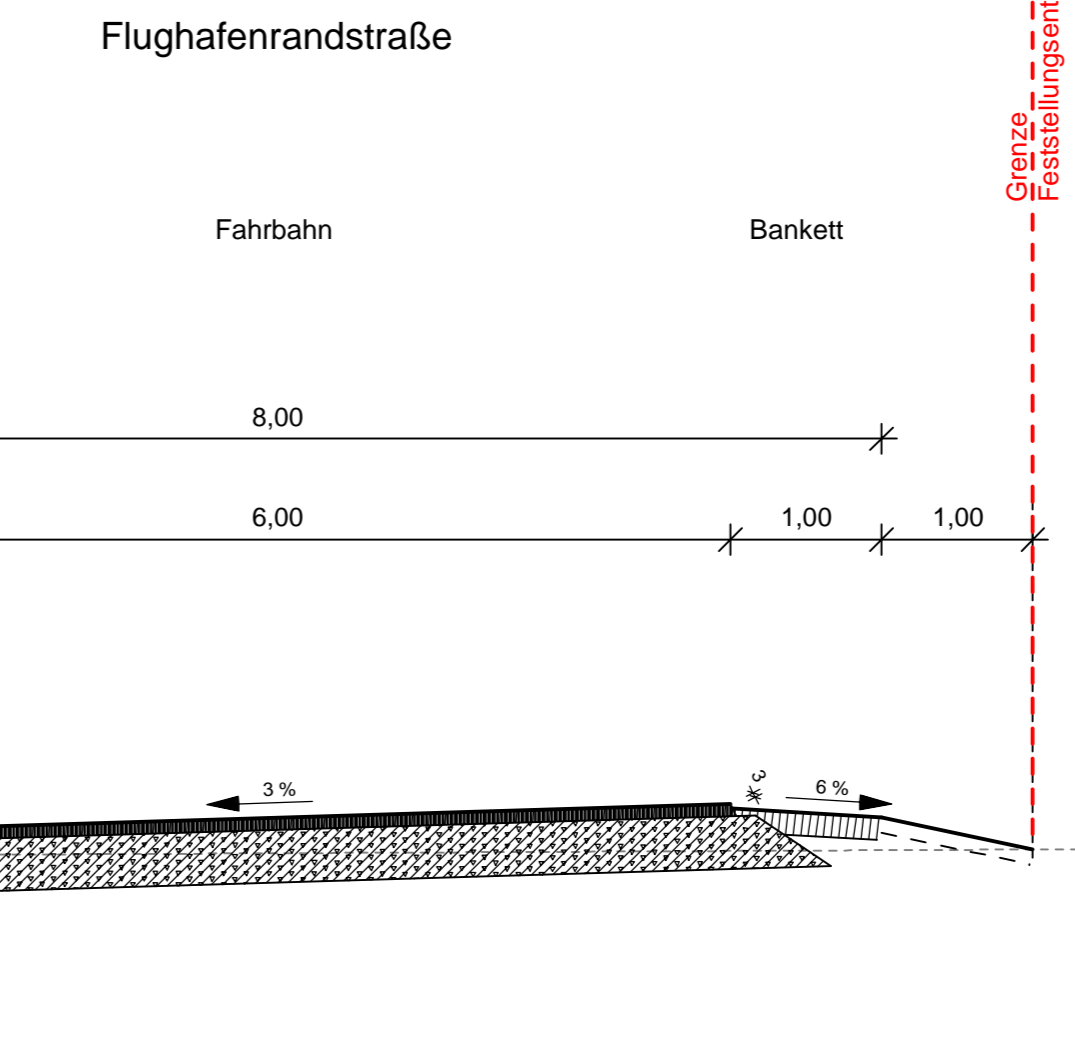
Belastungsklasse 100 gem. RStO 12
und Sonderregelungen Bremen**
80 cm Gesamtdicke Oberbau
Korrekturwert Straßenoberfläche
D₁₀₀ = -2 dB(A)



**Deckenaufbau Unterhaltungsweg
unbefestigt, mittlere Beanspruchung**
Oberbau gem. RLW/DWA-A 904
35 cm Gesamtdicke Oberbau



**Deckenaufbau Unterhaltungsweg
befestigt, hohe Beanspruchung**
Oberbau gem. RLW/DWA-A 904
43 cm Gesamtdicke Oberbau



**Deckenaufbau Flughafenrandstraße
befestigt, hohe Beanspruchung**
Oberbau gem. RLW/DWA-A 904
43 cm Gesamtdicke Oberbau

- Querneigung laut Querneigungsband
- Richtlinien für die Bemessung des Straßenoberbaues von Verkehrsflächenbefestigungen aus Asphalt im Bereich der Freien Hansestadt Bremen (Stadtgemeinde)
- H1, da Regelungen aus Bild 2 der RPS aufgrund der fehlenden Seitenstreifen sinngemäß auf Bild 7 übertragen werden

| | | | | |
|--|----------------------|---|--------------|---------|
| | Entwurfsbearbeitung: | Plaza de Rosalia 1 30449 Hannover Telefon 0511.3584-450 Telefax 0511.3584-477 info@shp-ingenieure.de www.shp-ingenieure.de | Datum | Zeichen |
| | Bearb.: | 30.10.2015 | Gutsche | |
| | Gez.: | 30.10.2015 | Klemm | |
| | Gepr.: | 30.10.2015 | gez. Richter | |

| | | | |
|--|---------|------------|---------------|
| | Datum | Zeichen | |
| | Bearb.: | 02.11.2015 | gez. Zierke |
| | Gepr.: | 04.11.2015 | gez. Pfeiffer |
| | VKE: | B02 | |

| | | | |
|-----|------------------|-------|---------|
| Nr. | Art der Änderung | Datum | Zeichen |
| | | | |

FESTSTELLUNGSENTWURF

| | |
|--|--|
| Straßenbauverwaltung FREIE HANSESTADT BREMEN | Unterlage / Blatt-Nr.: 14 / 05 NEU Straßenquerschnitt Ein-/Ausfädungsstreifen |
| Straße: BAB 281 - BA 2/2 von Bau-km 2+913 bis Bau-km 4+860 | Maßstab: 1:50 |
| PROJIS-Nr.: 04820045 30 | |

**Neubau der BAB 281, Bauabschnitt 2/2
zwischen Neuenlander Ring und Kattenfurter Heerstraße**

| | |
|---|--|
| aufgestellt: DEGES Deutsche Einheit Fernstraßenplanungs- und -bau GmbH Bremen, den 05.11.2015 gez. J. Kück | |
|---|--|